Recharge PAKISTAN

GREEN CLIMATE FUND

WWF

THE Coca-Cola FOUNDATION

ستمبر ۲۰۲۶

منصوبہ برائے ماحولیاتی اور سماجی انتظامات

سرگرمی 1.1.1 - بالائی جنوبی وزیرستان

سرگرمی 1.1.1: بالائی جنوبی وزیرستان کے واٹر شیڈز میں 3,120 ہیکٹر رقبے پر زرعی و ماحولیاتی اعتبار سے متاثرہ زمین کی بحالی (AWPB 2026)

ریچارج پاکستان

ڈبلیو ڈبلیو ایف-پاکستان (WWF-PAKISTAN)

ایف پی 207 - ری چارج پاکستان: ایک مربوط ماحولیاتی نظام پر مبنی موافقت اور موزوں انفراسٹرکچر کے ذریعے سیلابی خطرات کے انتظام اور موسمیاتی تبدیلی کے اثرات کے خلاف پاکستان کی مدافعتی صلاحیت میں اضافہ

فہرست مضامین

سرگرمی 1.1.1 کا خلاصہ 1
سیکشن 1: 3
1.1تعارف 3
1.2 پروجیکٹ کی تفصیل 3
1.3 مطالعہ کیلئے دلیل 4
1.4 ESMP کا دائرہ کار 4
1.4.1 ماحولیاتی و سماجی دائرہ کار 5
1.5ای ایس ایم پی تیار کرنے کا طریقہ 5
سیکشن 2: قانونی فریم ورک اور قابل اطلاق ماحولیاتی اور سماجی تحفظ کی پالیسیاں 7
2.1 قانونی بنیاد اور قابل اطلاق ماحولیاتی و سماجی تحفظ کی پالیسیاں: 7
2.2 (WWF-SIPP)قابل اطلاق ماحولیاتی اور سماجی معیارات 7
سیکشن 3: اس ESMP کے تحت احاطہ کیے گئے بڑے خطرات 8
3.1 ماحولیاتی و سماجی خطرات: 8
سیکشن 4: بنیادی ماحولیاتی اور سماجی اعداد و شمار 9
4.1موجودہ ماحولیاتی صورت حال : 9
4.2 موجودہ سماجی صورت حال : 9
4.3سیکیورٹی کی صورتحال 9
سیکشن 5: جنگل کی آگ کا انتظام اور ہنگامی منصوبہ 10
سیکشن 6: ضلع بالائی جنوبی وزیرستان کیلئےسیکیورٹی مینیجمنٹ پلان 13
6.1سیکیورٹی مینجمنٹ پلان کے مقصد، اہداف اور متوقع نتائج 13
6.2خطرے کا تجزیہ اور سیکیورٹی میں خلل کی وجوہات 13
6.3سیکیورٹی مینجمنٹ کے طریقہ کار اور پروٹوکولز 14
6.4 ادارہ جاتی کردار اور ذمہ داریاں: 16
سیکشن 7: ماحولیاتی اور سماجی انتظام کا منصوبہ ((ESMP 18
سیکشن 8: اسٹیک ہولڈر کی مشاورت اور شمولیت 26
8.1 متعلقہ فریقین: 26
8.2مشاورت کا عمل 26
8.3 جاری مصروفیت : 26
سیکشن 9: ای ایس ایم پی کے نفاذ/عمل درآمد کا طریقہ کار، نگرانی کا منصوبہ اور رپورٹنگ 28
سیکشن 10: شکایات کے ازالے کا طریقہ کار (GRM) 29
10.1. GRM تکرسائی 29
ضمیمہ1: مقامی آبادی سے مشاورت کی رپورٹیں اور فریقین سے ملاقاتیں 31
I: مقامی آبادی سے مشاورت 31

:IIکمیونٹی کنسلٹیشن (رابطہ) پلان 37

ضمیمہ 2: رضامندی کے فارم – بالائی جنوبی وزیرستان..... 39

ضمیمہ3: اسکریننگ کی سرگرمیوں اور کمیونٹی کی تصاویر 46

ضمیمہ 4: شجر کاری کے مقامات..... 61

ضمیمہ 5: حواقعات کی رپورٹنگ کا ٹیمپلیٹ (خاکہ) 63

ضمیمہ 6: شراکت داری کی شرائط 65

مخففات

مخفف	معنی / مفہوم
ANR -اے این آر	امداد یافتہ قدرتی بحالی
AWPB-اے ڈبلیو پی بی	سالانہ ورک پلان اور بجٹ
CBO-سی بی او	کمیونٹی پر مبنی تنظیم (تنظیمیں)
CDOs-سی ڈی اوز	کمیونٹی ڈویلپمنٹ آفیسرز
CPEC-سی پی سی سی	چین پاکستان اقتصادی راہداری
DFO-ڈی ایف او	ڈویژنل فارسٹ آفیسر
EbA-ای بی اے	ایکو سسٹم پر مبنی موافقت
EHS-ای ایچ ایس	ماحولیاتی صحت اور تحفظ
ESMP-ای ایس ایم پی	ماحولیاتی اور سماجی انتظام کا منصوبہ
ESS-ای ایس ایس	ماحولیاتی اور سماجی تحفظات
FFMP-ایف ایف ایم پی	جنگلات میں لگنے والی آگ کے انتظام کا منصوبہ
FD-ایف ڈی	محکمہ جنگلات
FP-ایف پی	فنڈنگ کی تجویز
FPIC-ایف پی آئی سی	آزادانہ، پیشگی اور باخبر رضامندی
FR-ایف آر	فرنٹیر ریجن / سرحدی علاقہ
GCF-جی سی ایف	گرین کلائمٹ فنڈ
GRM-جی آر ایم	شکایت کے ازالے کا طریقہ کار
GPS-جی پی ایس	گلوبل پوزیشننگ سسٹم
HHs-ایچ ایچس	گھرانے / خاندان
IBOs-آئی بی اوز	انٹیلی جنس پر مبنی کارروائیاں
KP-کے پی	خیبر پختونخوا
LEAs-ایل ای ایز	قانون نافذ کرنے والے ادارے
M&E-ایم اینڈ ای	مانیٹرنگ اینڈ ایویلیوایشن /نگرانی اور جائزہ
OHS-او ایچ ایس	پیشہ ورانہ صحت اور حفاظت
PMU-پی ایم یو	پروجیکٹ مینجمنٹ یونٹ
PPE-پی پی ای	ذاتی حفاظتی سامان
RP-آر پی	ریچارج پاکستان
ROs-آر اوز	رینج آفیسرز
SDFOs-ایس ڈی ایف اوز	سب ڈویژنل فارسٹ آفیسرز
SIU-ایس آئی یو	سائٹ امپلی منٹیشن یونٹ
SIPP-ایس آئی پی پی	سیف گارڈز انٹیگریٹڈ پالیسیز اینڈ پروسیجرز
SMs-ایس ایمز	سوشل موبلائزرز

SWD-ایس ڈبلیو ڈی	ضلع جنوبی وزیرستان
TOP-ٹی او پی	شراکت داری کی شرائط
VDC-وی ڈی سی	ولیج ڈویلپمنٹ کمیٹی
WWF	ورلڈ وائڈ فنڈ فار نیچر

سرگرمی 1.1.1 کا خلاصہ

ماحولیاتی و سماجی انتظام کا منصوبہ (ESMP)

یہ ماحولیاتی و سماجی انتظام کا منصوبہ WWFپاکستان نے "ریچارج پاکستان" (Recharge Pakistan) پروجیکٹ کی سرگرمی 1.1.1 کے لیے تیار کیا ہے۔ ریچارج پاکستان، گرین کلائمیٹ فنڈ (GCF) کی مالی معاونت سے جاری ایک منصوبہ ہے، جس کا مقصد ایکو سسٹم پر مبنی موافقت (EbA) اور سیلاب و آبی وسائلِ کے مربوط انتظام کے لیے گرین انفراسٹرکچر کے ذریعے پاکستان میں ماحولیاتی تبدیلیوں کے خلاف مدافعت اور صلاحیت کو مضبوط بنانا ہے۔ سال 2026 کے سالانہ ورک پلان اور بجٹ (AWPB) کے تحت، اس سرگرمی میں شجرکاری، ازسرنو جنگلات اگانے اور معاون قدرتی بحالی (Assisted Natural Regeneration) کے ذریعے بالائی جنوبی وزیرستان میں 3,120 ہیکٹر زرعی و ماحولیاتی اعتبار سے متاثرہ زمین کی بحالی شامل ہے۔ درمیانے درجے کے خطرے (Category B) میں شمار کی جانے والی یہ سرگرمی مقامی آبادی کی مشترکہ قبائلی زمین پر انجام دی جا رہی ہے جو کہ زوال پذیر ہے اور جہاں نباتات اور حیاتیاتی تنوع (Biodiversity) کم ہو چکے ہیں۔ یہ خطہ ایک ایسے ضلع میں واقع ہے جہاں آپس میں متحد اور کم تنازعات والی قبائلی مقامی آبادیاں آباد ہیں جن کا ذریعہ معاش مکمل طور پر قدرتی وسائل پر منحصر ہے۔ موجودہ سیکیورٹی صورتحال کے باوجود، جو کہ غیر یقینی لیکن سرکاری شعبہ جات کے ساتھ قریبی رابطے کے ذریعے قابلِ انتظام ہے، 28 پروجیکٹ سائٹس کی سکریننگ مکمل کی جا چکی ہے۔ یہ منصوبہ متوقع خطروں کا احاطہ کرتا ہے، جن میں سیکیورٹی خدشات اور پروجیکٹ کی سرگرمیوں پر عملدرآمد کے دوران مقامی آبادی کی زمین تک رسائی میں رکاوٹیں شامل ہیں۔ نشاندہی شدہ خطرات — جن میں سٹیک ہولڈرز کی شمولیت، سیکیورٹی، کمیونٹی کی زمین تک رسائی، اور جنگل کی آگ کے خطرات شامل ہیں — کو WWF کے ماحولیاتی اور سماجی خطرات کے انتظامی معیار کے تحت حل کیا جاتا ہے۔ اگرچہ اس علاقے میں قبائلی مقامی آبادیاں آباد ہیں، لیکن پاکستانی قانون یا WWF ESSF کے تحت انہیں "مقامی قدیم اقوام" (Indigenous Peoples) کا درجہ حاصل نہیں ہے؛ لہذا، انڈیجینئس/ٹرائبل کمیونٹیز سٹینڈرڈ لاگو نہیں ہوتا اور نہ ہی کسی IPP (انڈیجینئس پیپلز پلان) کی ضرورت ہے۔ شجرکاری کی سرگرمیاں رضاکارانہ طور پر مقامی آبادی کی شرکت کے ذریعے کی جاتی ہیں، جنہیں مقامی آبادی کے نمائندوں/قبائلی عمائدین (مشران) کے ساتھ دستخط شدہ شراکت داری کے معاہدوں (ToPs) کے ذریعے باضابطہ شکل دی جاتی ہے، اور اس کے لیے VDCs، کمیونٹی ممبران اور جرگہ نمائندگان کی مشاورت اور باخبر رضامندی کا حصول شامل ہوتی ہیں۔

جہاں سیکیورٹی حالات براہِ راست رابطے میں رکاوٹ بنتے ہیں، وہاں کمیونٹی بیسڈ آرگنائزیشنز (CBOs) کی سہولت کاری سے کمیونٹی موبلائزیشن آفیسرز کے ذریعے مسلسل رابطہ برقرار رکھا جاتا ہے۔ عملدرآمد کی ذمہ داری صوبائی محکمہ جنگلات کی ہے، جس کی نگرانی WWFپاکستان کا سائٹ امپلی منٹیشن یونٹ (SIU) اور پروجیکٹ مینجمنٹ یونٹ (PMU) کا ESS مینیجر کرتا ہے۔ اس کی پاسداری اور تعمیل کی جانچ ماہانہ رپورٹنگ اور ESMP کے سیکشن 7 میں بیان کردہ تفصیلی اثرات، تدارک اور مانیٹرنگ کے فریم ورک کے مطابق باقاعدگی سے سائٹس کے معائنے کے ذریعے کی جاتی ہے۔ مقامی آبادی اور کارکنان کی شکایتوں کو چار درجاتی شکایات کے ازالے کے طریقہ کار (Grievance Redress Mechanism) کے ذریعے حل کیا جاتا ہے، جس میں جنسی استحصال، زیادتی اور ہراسانی (SEAH) جیسے حساس معاملات کے لیے رازدارانہ اور متاثرہ فرد کو ترجیح دینے والے پروٹوکولز مخصوص کیے گئے ہیں۔

سرگرمی 1.1.1- ای ایس ایم پی (ESMP) کی ساخت

سرگرمی 1.1.1 کے ماحولیاتی و سماجی انتظام کے منصوبے (ESMP) کو جامع انداز میں دس حصوں میں تقسیم کیا گیا ہے۔

سیکشن 1 ضروری تعارف اور پروجیکٹ کی تفصیل فراہم کرتا ہے، جس میں ESMP کے جواز، دائرہ کار، اور پروجیکٹ کی اہم تفصیلات کا خاکہ پیش کیا گیا ہے۔ **سیکشن 2** قانونی فریم ورک اور قابلِ اطلاق ماحولیاتی و سماجی تحفظ کی پالیسیوں کا احاطہ کرتے ہوئے پروجیکٹ پر عمل درآمد کی بنیاد استوار کرتا ہے، جن میں پاکستان کے قومی و صوبائی قوانین اور WWF کی تحفظ سے متعلق مربوط پالیسیاں اور طریقہ کار (SIPP) شامل ہیں۔ **سیکشن 3** ESMP کے تحت شامل اہم خطرات کی نشاندہی کرتا ہے، جیسے جنگل میں آگ لگنے کے ممکنہ خطرات، سیکیورٹی، زمین کی ملکیت، اور سٹیک ہولڈرز کی شمولیت سے متعلق خدشات۔ **سیکشن 4** بنیادی ماحولیاتی و سماجی معلومات کو دستاویز کرتا ہے، جس میں زوال پذیر ایکو سسٹمز، قبائلی مقامی آبادیوں کے باہمی اتحاد، اور

علاقے کی سیکیورٹی صورتحال کی تفصیلات شامل ہیں۔ خطرات کے تدارک کے لیے مخصوص منصوبے **سیکشن 5: جنگل کی آگ کے انتظام کا منصوبہ** اور **سیکشن 6: سیکیورٹی مینجمنٹ پلان برائے ڈی آئی خان، ٹانک، اور جنوبی وزیرستان** میں پیش کیے گئے ہیں۔ **سیکشن 7** بنیادی ماحولیاتی و سماجی انتظام کے منصوبے کا خاکہ پیش کرتا ہے، جس میں عملدرآمد کے مرحلے کے لیے اہم اثرات، تدارک کی تدابیر، اور مانیٹرنگ کے پیمانوں کی تفصیل دی گئی ہے۔ **سیکشن 8** سٹیک ہولڈرز کی مشاورت اور شمولیت پر مرکوز ہے، جس میں نشاندہی شدہ فریقین، مشاورت کے عمل، اور قبائلی مشران کے ساتھ آزادانہ، پیشگی، اور باخبر رضامندی (FPIC) کے عمل سمیت جاری رابطے کی حکمتِ عملی کا احاطہ کیا گیا ہے۔ آخر میں، **سیکشن 9**ESMP کے عملدرآمد کے طریقہ کار، مانیٹرنگ پلان، اور رپورٹنگ کے طریقہ کار کی وضاحت کرتا ہے، اور **سیکشن 10** پروجیکٹ کے شکایات کے ازالے کے طریقہ کار (GRM) کا خاکہ اور رسائی کے ذرائع قائم کرتا ہے۔

سیکشن 1:

1.1 تعارف

یہ منصوبہ (ESMP) "ریچارج پاکستان" پروجیکٹ کے جنوبی وزیرستان اپر والے حصے (سرگرمی 1.1.1) کے لیے بنایا گیا ہے۔ اس پروجیکٹ کا مقصد قدرتی طریقوں کو استعمال کرتے ہوئے پاکستان کو موسمیاتی تبدیلی اور سیلاب کے خطرات سے محفوظ بنانا ہے۔ ریچارج پاکستان پروجیکٹ کے لیے گرین کلائمیٹ فنڈ (GCF) کی جانب سے 72.9 ملین امریکی ڈالر کا بجٹ فراہم کیا گیا ہے۔ اس پروجیکٹ کا مقصد سیلاب اور آبی وسائل کے مربوط انتظام کے لیے ایکو سسٹم پر مبنی موافقت (EbA) اور گرین انفرسٹرکچر کا استعمال کرتے ہوئے موسمیاتی تبدیلی کے مقابلے میں پاکستان کی مدافعت میں اضافہ کرنا ہے۔ پروجیکٹ کی سرگرمیوں کی بنیاد پر اسے متوسط خطرے(کیٹیگری (بی) کا پروجیکٹ قرار دیا گیا ہے۔

1.2 پروجیکٹ کی تفصیل

ریچارج پاکستان پراجیکٹ پاکستان میں موسمیاتی تبدیلی کے منفی اثرات سے نمٹنے کی کوشش کرتا ہے، جو کہ پانچویں سب سے زیادہ آب و ہوا کے خطرے سے دوچار ملک ہے۔ پروجیکٹ کا بنیادی مقصد ای بی اے اور گرین انفراسٹرکچر کے ذریعے سیلاب کے پانی اور پہاڑی سیلابی پانی کے انتظام کو بہتر بنانا ہے، پانی کے مربوط منصوبوں کی طرف بڑھنا ہے جو کمیونٹی کے لئے فوائد کو زیادہ سے زیادہ کرنے اور سندھ طاس کے تحفظ کے لیے مناسب حل کو ملاتے ہیں۔

پروجیکٹ تین اہم اجزاء پر مشتمل ہے:

جزو 1: پاکستان میں سیلاب اور خشک سالی کے خطرات میں کمی کے لیے ای بی اے (EbA) اور گرین انفراسٹرکچر (GI)کے مؤثر اور قابلِ عمل حل کےیے ثبوت کے طور پر یہ سرگرمیاں تجویز کی گئی ہیں

جزو 2: پاکستان میں ای بی اے اور گرین انفراسٹرکچر کی جانب سوچ اور طریقۂ کار میں بنیادی تبدیلی کو فروغ دینا

جزو 3: پاکستان کے سندھ طاس میں کمیونٹی کی مدافعت میں اضافہ اور ای بی اے اور گرین انفراسٹرکچر پر مبنی اقدامات کو فروغ دینا ۔

یہ منصوبہ پاکستان میں چار مقامات پر لاگو کیا جائے گا: منچھر، چاکر لہری، ڈی آئی خان، اور رامک۔ WWF-Pakistan پراجیکٹ مینجمنٹ یونٹ (PMU) کی میزبانی کرنے والا سب سے بڑا ادارہ ہے جو پراجیکٹ کے روزمرہ انتظامات کے لیے ذمہ دار ہے۔

کُلیدی نقشہ

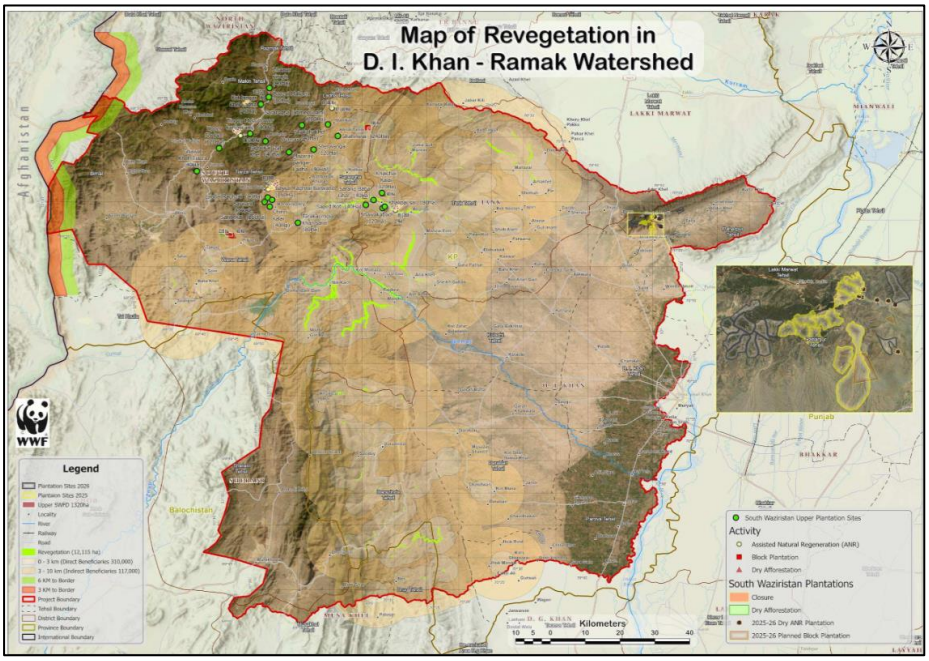

پراجیکٹ کے علاقے کا نقشہ

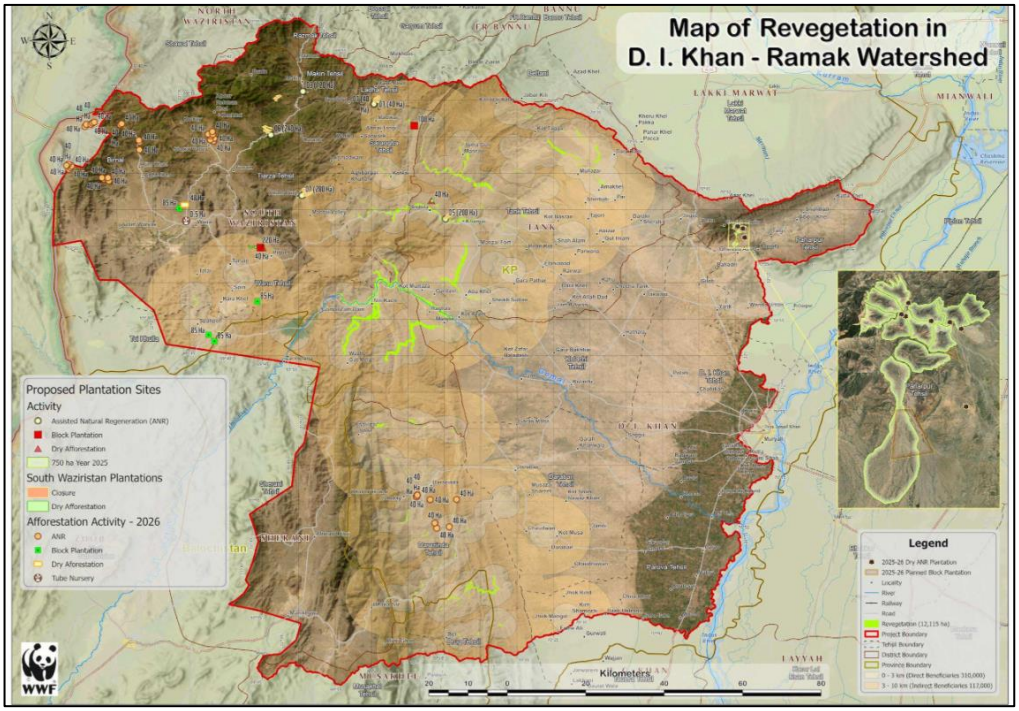

1.3مطالعہ کیلئے دلیل

سرگرمی 1.1.1 – بالائی جنوبی وزیرستان کا ہدف شدہ رقبہ AWPB 2026 کے تحت 3,120 ہیکٹر تجویز کیا گیا تھا۔ اس مطالعے کا بنیادی مقصد بالائی جنوبی وزیرستان میں شجرکاری ، دوبارہ جنگلات اگانے اور قدرتی عمل کی مدد کے ذریعے 3,120 ہیکٹر زرعی و ماحولیاتی اعتبار سے متاثرہ زمینوں کی بحالی سے جڑے مقامی مخصوص ماحولیاتی اور سماجی مسائل کو حل کرنا ہے۔ یہ سرگرمی ایکو سسٹم کی تنزلی کو کم کرنے، مٹی کو مستحکم بنانے، حیاتیاتی تنوع کو فروغ دینے، اور سیلاب و موسمیاتی خطرات کے خلاف واٹرشیڈ کی مدافعت کو بہتر بنانے کے لیے انتہائی اہم ہے، جبکہ یہ نباتات کے نقصان، مٹی کے کٹاؤ اور ماحولیاتی افعال میں کمی جیسے اہم چیلنجز سے بھی نمٹتی ہے۔ شناخت شدہ ماحولیاتی اور سماجی خطرات کی وجہ سے یہ سرگرمی ڈبلیو ڈبلیو ایف (WWF) کے ماحولیاتی اور سماجی خطرے کے انتظام کے معیار کو متحرک کرتی ہے، جس کے لیے مناسب تدارک کےاقدامات اور کمیونٹی کی بامقصد شمولیت کی ضرورت ہے۔ اگرچہ پروجیکٹ کے علاقے میں قبائلی مقامی آبادیاں شامل ہیں، لیکن پاکستانی قانون یا WWF ESSF کے تحت انہیں 'مقامی باشندوں' (Indigenous Peoples) کے طور پر تسلیم نہیں کیا گیا۔ اگرچہ منظور شدہ ES-اسکریننگ رپورٹس میں جنگل کی آگ کو خطرے کے طور پر ظاہر نہیں کیا گیا تھا، لیکن بالائی جنوبی وزیرستان میں خشک موسمی حالات اور بڑھتا ہوا درجہ حرارت آگ کے واقعات کے امکانات کا باعث بن سکتا ہے۔ لہٰذا، پیشگی احتیاطی تدبیر اور اضطراری صورتحال کے خطرے کے انتظام کے طور پر، اس ESMP میں **جنگل کی آگ کے انتظام کا منصوبہ** بھی شامل کیا گیا ہے۔

1.4 ESMP کا دائرہ کار

یہ ای ایس ایم پی (ESMP) ضلع بالائی جنوبی وزیرستان میں 3,120 ہیکٹر انحطاط پذیر زرعی ماحولیاتی زمین کی بحالی سے متعلق ممکنہ ماحولیاتی اور سماجی اثرات سے نمٹنے کے لیے اصولوں، طریقہ کار اور ان کی روک تھام کے اقدامات کا احاطہ کرتا ہے۔ یہ پاکستان کے مروجہ قوانین و ضوابط اور انٹیگریٹڈ سیف گارڈز پالیسیوں اور طریقہ کار (SIPP) کے مطابق ہے جیسا کہ ضمیمہ ESMF-6 اور WWF US-SIPP میں مذکور ہے۔

1.4.1 ماحولیاتی و سماجی دائرہ کار

ای ایس ایم پی درج ذیل نکات پر مشتمل ہے:

- **شرکت کی شرائط:** قبائلی مقتدرین (بزرگوں) اور صوبائی محکمہ جنگلات کے درمیان زمین کی فراہمی سے متعلق معاہدے کی تفصیلی وضاحت۔
- **مشاورتی اجلاسوں کی دستاویزات:** اب تک ہونے والی اور اس سرگرمی کے سلسلے میں آئندہ منعقد ہونے والی مشاورتی بیٹھکوں (اجلاسوں) کا ریکارڈ۔

- **ای ایس ایم ایف (ESMF) کے سیکیورٹی پروٹوکول کا حوالہ:** اس علاقے میں کام کرنے کے دوران پی ایم یو (PMU) ان تمام ضروریات اور تقاضوں پر عمل کو کس طرح یقینی بنائے گا۔

1.5 ای ایس ایم پی تیار کرنے کاطریقہ

اس ماحولیاتی اور سماجی انتظامی منصوبے کی تیاری کے لیے ماحولیاتی اور سماجی جائزے (Environmental and Social Assessment) کی انجام دہی کا اپنایا گیا طریقہ کار درج ذیل ہے:

- **دستاویزی جائزہ:** منصوبے کی تمام اہم دستاویزات کا تفصیلی اور جامع جائزہ لیا گیا، جن میں فنڈنگ پروپوزل **(FP)**، 'ریچارج پاکستان' کا ماحولیاتی اور سماجی انتظامی فریم ورک **(ESMF)**، ڈبلیو ڈبلیو ایف - یو ایس **(WWF-US)** کی تحفظاتی مربوط پالیسیاں اور طریقہ کار **(SIPP)**، انجینئرنگ ڈیزائن رپورٹس **(DPRs)**، اور ماحولیاتی و سماجی تحفظات سے متعلق دیگر متعلقہ پالیسیاں شامل ہیں۔
- **ماحولیاتی اور سماجی اسکریننگ:** مقام /جگہ سے متعلق بنیادی مواد (ڈیٹا) فیلڈ وزٹس اور ضمیمہ 1 - "سیف گارڈ ایلیجیبلٹی اینڈ امپیکٹ اسکریننگ" کے ذریعے بالائی جنوبی وزیرستان اور ملحقہ علاقوں کی مقامی آبادیوں کے تعاون سے جمع کیا گیا۔ یہ نتائج، جو 3,120 ہیکٹر رقبے پر محیط سائٹس کی منظور شدہ ماحولیاتی و سماجی رپورٹس سے مطابق ہیں، اس ای ایس ایم پی (ESMP)کے لیے موجودہ، حقیقی اور فوری شواہد کی بنیاد فراہم کرتے ہیں۔
- **فریقین سے مشاورت:** تجویز کردہ سرگرمیوں سے آگاہ کرنے، ممکنہ اثرات اور ان کی روک تھام کے اقدامات پر تبادلہ خیال کرنے، اور ان کی آراء کو شامل کرنے کے لیے دیہی ترقیاتی کمیٹیوں، قبائلی عمائدین و نمائندوں، مقامی حکام، اور دیگر متعلقہ فریقین کے ساتھ مشاورتی اجلاس منعقد کیے جاتے ہیں۔ چونکہ محکمہ جنگلات ضلع بالائی جنوبی وزیرستان میں زمین کا مالک نہیں ہے، اس لیے شجرکاری کی سرگرمیاں مقامی آبادی کی رضاکارانہ شرکت اور آزادانہ، پہلے سے حاصل کردہ اور باخبر رضامندی کے تحت قبائلی بزرگوں کے ساتھ طے شدہ باضابطہ شراکت داری کی شرائط کے ذریعے عمل میں لائی جاتی ہیں۔ نفاذ کے تمام مراحل کے دوران مقامی آبادیوں کے ساتھ مشاورت اور رابطہ برقرار رکھا جاتا ہے، اور یہ شراکت داری کی شرائط زمین تک رسائی، کردار، ذمہ داریوں اور فائدے کی تقسیم کی ترتیب کو متعین کرتی ہیں، جبکہ کسی بھی تنازع کی صورت میں ڈسٹرکٹ فارسٹ آفیسر، دیہی ترقیاتی کمیٹیوں، اور ورلڈ وائیڈ فنڈ فار نیچر پاکستان کے شکایات کے ازالے کے نظام کے ذریعے بات چیت کی جا سکتی ہے۔
- **اسکریننگ کے نتائج کا جائزہ:** ماحولیاتی و سماجی انتظامی منصوبے کی تیاری کے طریقہ کار کے ایک حصے کے طور پر، جنوبی وزیرستان میں 3120 ہیکٹر کے جنگلاتی رقبے پر محیط منظور شدہ ماحولیاتی و سماجی اسکریننگ رپورٹس کا جائزہ لیا گیا اور انہیں محکمہ جنگلات کے ساتھ شیئر کیا گیا تاکہ مقام سے متعلق ماحولیاتی اور سماجی نکات کی تصدیق کی جا سکے۔ اس طریقہ کار میں پہلے سے منعقدہ مشاورتی اجلاسوں اور نفاذ کے دوران جاری رہنے والی مشاورتوں کو بھی مدنظر رکھا گیا تاکہ نشان دہی شدہ خطرات کی تصدیق کی جا سکے، روک تھام کے اقدامات کو حتمی شکل دی جا سکے، اور زمین کی ملکیت و مقامی آبادی کی شمولیت کے تقاضوں کو پورا کیا جا سکے۔ زمین کی ملکیت اور آزادانہ، پہلے سے حاصل کردہ اور باخبر رضامندی پر خصوصاً توجہ دی گئی، کیونکہ زمین بنیادی طور پر روایتی قبائلی ملکیت کے تحت ہے اور شجرکاری کی سرگرمیاں خیبر پختونخوا کے محکمہ جنگلات اور دیہی ترقیاتی کمیٹیوں کے درمیان شراکت داری کی شرائط کے ذریعے نافذ کی جاتی ہیں، جو مقامی آبادی کی رضامندی اور شمولیت کی تحریری دستاویز ہے۔ اگرچہ منظور شدہ اسکریننگ میں جنگل کی آگ کے خطرے کو اہم قرار نہیں دیا گیا تھا، لیکن علاقے کے خشک موسمی حالات اور بلند درجہ حرارت کو مدنظر رکھتے ہوئے احتیاطی تدبیر کے طور پر ماحولیاتی و سماجی انتظامی منصوبے میں جنگل کی آگ کے انتظام کے نظامِ و دیکھ بھال کو بھی شامل کیا گیا ہے۔

سیکشن 2: قانونی بنیاد اور قابل اطلاق ماحولیاتی اور سماجی تحفظ کی پالیسیاں

یہ سرگرمی پاکستان کے قومی اور صوبائی قوانین اور ڈبلیو ڈبلیو ایف کی حفاظتی پالیسیوں کے تحت چلتی ہے۔ جہاں تضادات موجود ہوں، WWF SIPP کے زیادہ سخت معیارات غالب ہوں گے۔

2.1 قابل اطلاق قانونی اور ریگولیٹری فریم ورک-انتظام (پاکستان):

- خیبرپختونخوا (کے پی) ماحولیاتی تحفظ ایکٹ، 2014، ماحولیاتی تحفظ کے لیے بنیادی قانونی بنیاد فراہم کرتا ہے، جس میں ایسے منصوبوں کے لیے جائزوں کی ضرورت ہوتی ہے جو ماحولیاتی اثرات کا سبب بن سکتے ہیں۔
- فارسٹ ایکٹ 1927 - حکومتِ خیبر پختونخوا۔
- اگرچہ ذاتی زمین کے حصول کا کوئی منصوبہ نہیں ہے، لیکن مشترکہ یا قبائلی زمین (شاملات) کے کسی بھی عارضی استعمال کے لیے روایتی ملکیت اور مقامی آبادی کے حقوق کا احترام کرنا لازمی ہے۔

2.2 قابل اطلاق ماحولیاتی اور سماجی معیارات (WWF SIPP):

اس سرگرمی کی جانچ (اسکریننگ) کے نتیجے میں ورلڈ وائیڈ فنڈ فار نیچر (WWF) کے درج ذیل معیارات لاگو ہوتے ہیں:

- **ماحولیاتی اور سماجی خطرات کے انصرام کا معیار:** شجرکاری، از سر نو جنگلات اگانے اور معاونت یافتہ قدرتی بحالی کے ذریعے 3,120 ہیکٹر رقبے کی بحالی اس معیار کو متحرک کرتی ہے، کیونکہ یہ نمایاں مثبت فوائد کے ساتھ ساتھ ماحولیاتی اور سماجی اثرات بھی مرتب کر سکتی ہے۔
- **قبائلی مقامی آبادیاں:** بالائی جنوبی وزیرستان کے 3,120 ہیکٹر پر محیط سرگرمی 1.1.1 کے سائٹس پر مقامی قبائلی مقامی آبادیاں موجود ہیں، لیکن 'ریچارج پاکستان ای ایس ایم ایف'میں بیان کردہ تعریف کے مطابق وہاں کوئی قدیم باشندے (Indigenous Peoples) موجود نہیں ہیں۔ ڈبلیو ڈبلیو ایف-پاکستان مقامی آبادی کی شمولیت کے لیے ایک پیش رفت پر مبنی اور رضامندی پر منحصر طریقہ کار اپنائے ہوئے ہے۔ شجرکاری کی سرگرمیوں کے لیے مقامی قبائلی مقامی آبادیوں کی زمین کے رضاکارانہ استعمال کی خاطر 'شراکت داری کی شرائط' (ToPs) تیار اور دستخط کی جاتی ہیں، جبکہ زمین کے مالکان، دیہی ترقیاتی کمیٹیوں (VDCs)، مقامی آبادی کے افراد اور قبائلی بزرگوں کے ساتھ مشاورت اس بات کو یقینی بناتی ہے کہ ان کے حقوق، خدشات اور رسائی کا احترام کیا جائے اور ممکنہ تنازعات کا مناسب حل نکالا جائے۔

سیکشن 3: اس ESMP کے تحت احاطہ کیے گئے بڑے خطرات

یہ ای ایس ایم پی (ESMP) اس سرگرمی کے لیے پہلے سے کی گئی جانچ (اسکریننگ) کے ذریعے سامنے آنے والے نمایاں ماحولیاتی، سماجی اور سیکیورٹی سے متعلق خطرات کا احاطہ کرتا ہے ۔

3.1 ماحولیاتی و سماجی خطرات:

- **سیکیورٹی کے خطرات:** حساس مقامات پر منصوبے کے عملے، مقامی آبادیوں اور اثاثوں کی حفاظت کے لیے 'ای ایس ایم ایف'کے سیکیورٹی پروٹوکول کی پاسداری کرنا۔
- **زمین کی ملکیت اور رسائی کے خطرات:** زمین کے استعمال سے متعلق تنازعات یا اختلافِ رائے سے بچنے کے لیے قبائلی رہنماؤں اور صوبائی حکومت کے درمیان 'شراکت داری کی شرائط' (Terms of Partnership) کا واضح ہونا۔
- **فریقین (سٹیک ہولڈرز) کی شمولیات سے متعلق خطرات:** مقامی آبادی کی ملکیت، شفافیت اور تنازعات کے حل کو یقینی بنانے کے لیے با معنی مشاورتی اجلاسوں کا تحریری ریکارڈ رکھنا اور انہیں باقاعدگی سے جاری رکھنا۔

سیکشن 4: بنیادی ماحولیاتی اور سماجی اعداد و شمار

4.1 موجودہ ماحولیاتی صورتِ حال :

جنوبی وزیرستان بالائی میں منتخب کردہ سائٹس 3,120 ہیکٹر شاملات (مشترکہ زمین) پر مشتمل ہیں یہ علاقے فی الوقت انحطاط، نباتات کے رقبے میں کمی، مٹی کی غیر استحکامی اور حیاتیاتی تنوع میں تنزلی کا شکار ہیں، جن کی بحالی ضروری ہے تاکہ سیلابی میدانوں اور واٹر شیڈز کی پائیداری کو بہتر بنایا جا سکے۔

4.2 موجودہ سماجی صورتِ حال:

سرگرمی کے علاقے میں آپس میں جڑی ہوئی قبائلی مقامی آبادیاں آباد ہیں جہاں تنازعات کا امکان نا ہونے کے برابر ہے۔ مقامی لوگوں کا ذریعہ معاش قدرتی وسائل سے گہرا جڑا ہوا ہے، اور ان کے روایتی حقوق کو تسلیم اور ان کا احترام کیا جاتا ہے۔ مقامی آبادیاں شجرکاری کی سرگرمیوں کی منصوبہ بندی اور نفاذ میں سرگرمی سے شامل ہیں۔ منصوبے کے تناظر سے ظاہر ہوتا ہے کہ اس میں روزگار کے مواقع پیدا کرنے اور طویل المدتی وسائل کی دستیابی کو بہتر بنانے کی بہترین صلاحیت موجود ہے، جو علاقے میں سماجی استحکام کا باعث بنے گی۔

4.3 سیکیورٹی کی صورتحال :

ضلع بالائی جنوبی وزیرستان میں مختص کردہ منصوبے کی 28سائٹس پر 'ماحولیاتی و سماجی تحفظ' (ESS) کی اسکریننگ مکمل کر لی گئی ہے۔ اگرچہ ضلع میں سیکیورٹی کی صورتحال تغیر پذیر ہے، تاہم تجویز کردہ سائٹس قابلِ رسائی ہیں اور محکمہ جنگلات کے ساتھ قریبی تعاون کے ذریعے ان کی نگرانی کی جا سکتی ہے۔

سیکشن 5: جنگل کی آگ کا انتظام اور ہنگامی منصوبہ

چونکہ محکمہ جنگلات ضلع بالائی جنوبی وزیرستان میں 3,120, ہیکٹر کی سرگرمی کے لیے نفاذ کرنے والا ادارہ ہے، اس لیے 'جنگل کی آگ کا انتظامی منصوبہ' (فارسٹ فائر مینجمنٹ پلان) دیہی ترقیاتی کمیٹیوں (VDCs) کے ذریعے مقامی آبادی کی شمولیت میں اس کے کردار اور جنگل کی آگ سے نمٹنے کے موجودہ تجربے کے مطابق تیار کیا گیا ہے۔ چونکہ ماحولیاتی و سماجی اسکریننگ کے دوران جنگل میں آگ لگنے کا کوئی واقعہ رپورٹ نہیں ہوا تھا، اس لیے بالائی جنوبی وزیرستان میں خشک موسمی حالات اور بلند درجہ حرارت کو مدنظر رکھتے ہوئے اس منصوبے کو محض ایک احتیاطی اور اضطراری تدبیر کے طور پر شامل کیا گیا ہے۔ یہ منصوبہ محکمہ جنگلات کے آگ سے نمٹنے کے موجودہ طریقوں کے مطابق ہے اور مشاہدے میں آنے والے کم خطرے اور مشترکہ زمین (شاملات) کے تناظر میں ایک مناسب اضطراری طریقہ کار فراہم کرتا ہے۔

جدول 1: جنگل کی آگ کا انتظامی منصوبہ (FFMP)

منصوبے کا رقبہ: یہ منصوبہ جنوبی وزیرستان کے 3,120 ہیکٹر ہدف شدہ رقبے پر محیط ہے (جس میں 2780 ہیکٹر معاونت یافتہ قدرتی بحالی و خشک شجرکاری اور 340 ہیکٹر بلاک پلانٹیشن شامل ہے)۔ اس کا مقصد آگ کے خطرے کو کم کرنا، شجرکاری کی حفاظت کرنا اور طویل المدتی پائیداری کو یقینی بنانا ہے، جسے خیبر پختونخوا کا محکمہ جنگلات مقامی آبادیوں کے تعاون سے نافذ کر رہا ہے۔

سرگرمی	انڈیکیٹرز (اشاریے)	مخصوص اقدامات / عمل	ذمہ داری	نگرانی / رپورٹنگ
I. خطرے کی نشاندہی	**زیادہ خطرے کا موسم:** مارچ تا جون (مون سون سے پہلے کا خشک موسم)۔ **ثانوی خطرہ:** اکتوبر تا نومبر (خشک مہینے)۔ **بنیادی اسباب:** چرواہوں/سیاحوں کی لاپرواہی؛ گھاس کی ازسرنو افزائش کے لیے جان بوجھ کر آگ لگانا؛ سگریٹ کا لاپرواہی سے پھینکنا؛ اور ایندھن کی لکڑی اکٹھا کرنا۔ اگرچہ مشاہدے میں آنے والا آگ کا خطرہ کم سمجھا جاتا ہے، لیکن خشک اور شدید گرمی کے ادوار میں بالخصوص نئے قائم کردہ خشک شجرکاری کے علاقوں میں موسمی آگ کا خطرہ بڑھ سکتا ہے۔	**طبیعی رکاوٹیں:** فائر لائنز قائم کریں۔ فائر لائن کی چوڑائی اور مقام کا تعین خیبر پختونخوا کا محکمہ جنگلات سائیٹ کے حالات، جلنے والے مواد کی مقدار، ڈھلوان اور شجرکاری کی ترتیب کی بنیاد پر کرے گا۔ **ایندھن/مواد کی کمی:** گرمیوں سے پہلے خشک گھاس اور پتوں کے ملبے کو صاف کریں، جس میں نئے لگائے گئے خشک شجرکاری کے بلاکس کے گرد صفائی کو ترجیح دی جائے گی۔ **سامان:** بنیادی سامان فراہم کریں (فائر بیٹرز، پانی کے بیکی پیکس، فرسٹ ایڈ کٹس)۔ **نفاذ:** مقامی آبادی کے طے شدہ حفاظتی اقدامات کے مطابق، قائم رہنے کی مدت کے دوران نئے قائم کردہ شجرکاری کے علاقوں میں بے قابو چرائی اور جان بوجھ کر آگ لگانے پر پابندی ہوگی۔	**خیبر پختونخوا محکمہ جنگلات** (تشخیص) **مقامی آبادیاں/دیہی ترقیاتی کمیٹیاں (VDCs)** (فائر لائنز کی دیکھ بھال، ملبے کی صفائی) **خیبر پختونخوا محکمہ جنگلات** (سامان کی فراہمی)	جنگل کی آگ کے انتظامی منصوبے (FFMP) کی پاسداری (پی ایم یو کو سانحے کی رپورٹ)
II. مقامی آبادی میں آگاہی اور زمین کا استعمال	صارفین کی جانب سے جان بوجھ کر یا حادثاتی طور پر آگ لگانا۔ حفاظتی اقدامات میں مزاحمت۔	**آگاہی:** مقامی آبادی کیلئے آگاہی کے نشستیں منعقد کریں اور خطرے کے آگاہی بورڈز لگائیں، جن میں نئے قائم کردہ خشک شجرکاری بلاکس کی حفاظت کے بارے میں مخصوص پیغامات شامل ہوں۔	**مقامی آبادیاں/VDCs** (آگاہی، نفاذ) **محکمہ جنگلات، ڈبلیو**	مقامی آبادی کے لیے آگاہی نشستوں اور سائن بورڈز کا ریکارڈ

سرگرمی	انڈیکیٹرز (اشاریے)	مخصوص اقدامات / عمل	ذمہ داری	نگرانی / رپورٹنگ
		حفاظت: اگر لاپرواہی یا جان بوجھ کر آگ لگانے سے نقصان ہوتا ہے تو زمین کا مالک نقصان کی تلافی کا ذمہ دار ہوگا۔ **دیہی ترقیاتی کمیٹی (VDC) کا کردار:**VDCs رپورٹنگ اور متحرک کرنے میں سب سے آگے کا کردار ادا کریں گی۔	**ڈبلیو ایف-پاکستان** (تربیت، تکنیکی معاونت)	
III. ردِعمل اور اضطراری حکمتِ عملی	آگ بھڑکنے کا غیر متوقع واقعہ۔	**بروقت نشاندہی:** خطرے کے ادوار کے دوران VDCs کے کمیونٹی واچرز کے ذریعے گشت، خاص طور پر خشک شجرکاری بلاکس کے ابتدائی مرحلے کے دوران ان کے گرد گشت میں اضافہ۔ **فوری اطلاع:** واچر 30 منٹ کے اندر واقعے کی رپورٹ کرے گا۔ **پہلا ردِعمل:** فائر اسکواڈز اور مقامی آبادی کو بیٹرز/پانی کے ساتھ متحرک کیا جائے گا۔ **بیک اپ سپورٹ:** جہاں دستیاب اور عملی طور پر قابلِ رسائی ہو، ریسکیو 1122 اور دیگر متعلقہ ہنگامی خدمات سے مدد کی درخواست کی جا سکتی ہے۔	**VDCs کے واچ اینڈ وارڈ گروپس** (ابتدائی رپورٹنگ، پہلی صف کا ردِعمل) **خیبر پختونخوا محکمہ جنگلات** (فائر اسکواڈز، ریسکیو 1122 کے ساتھ رابطہ)	آگ کے ہر واقعے کے لیے استعمال کیے جانے والے رپورٹنگ فارمیٹس (واقعات کا لاگ)
IV. آگ لگنے کے بعد کے اقدامات	نقصان اور پائیداری۔	**تشخیص:** جی پی ایس اور تصاویر کے ساتھ نقصان کی تشخیص اور رپورٹنگ۔ **بحالی:** سائیٹ کی موزونیت کو برقرار رکھنے کے لیے اسی خشک شجرکاری کی اقسام کا مکس استعمال کرتے ہوئے متاثرہ علاقوں میں دوبارہ پودے لگانا۔ **نفاذ:** جہاں آگ کا نقصان لاپرواہی یا جان بوجھ کر آگ لگانے سے ہوا ہو، واقعے کی تحقیقات کی جائے گی، اور قابلِ اطلاق قواعد اور مقامی آبادی کے طے شدہ معاہدوں کے مطابق مناسب اصلاحی یا احتیاطی تدابیر اختیار کی جائیں گی۔ کمیونٹی واچرز/VDCs اور محکمہ جنگلات کے متعلقہ عملے کے ساتھ ہنگامی رابطے کے انتظامات قائم کیے جائیں گے۔ فائر ریسپانس کی سرگرمیوں کی منصوبہ بندی کرتے وقت رسائی اور سیکیورٹی کے حالات کو مدنظر رکھا جائے گا۔	**خیبر پختونخوا محکمہ جنگلات، ڈبلیو ڈبلیو ایف-پاکستان، مقامی آبادیاں/دیہی ترقیاتی کمیٹیاں (VDCs)**	بحالی کی کوششوں کی ماہانہ اور موسمی نگرانی جنگل کی آگ کے انتظامی منصوبے (FFMP) کی پاسداری (پی ایم یو کو سانحے کی رپورٹ)

سرگرمی	انڈیکیٹرز (اشاریے)	مخصوص اقدامات / عمل	ذمہ داری	نگرانی / رپورٹنگ
VI. آگ بجھانے والے عملے کے لیے حفاظت کی فراہمی	حفاظت کی فراہمی	آگ بجھانے کا کام صرف اسی وقت شروع کیا جائے گا جب حالات محفوظ سمجھے جائیں۔ عملہ مناسب حفاظتی سامان استعمال کرے گا اور انہیں بے قابو یا تیزی سے پھیلنے والی آگ کے خطرے میں نہیں ڈالا جائے گا۔	**خیبر پختونخوا محکمہ جنگلات، ڈبلیو ڈبلیو ایف-پاکستان، مقامی آبادیاں/دیہی ترقیاتی کمیٹیاں (VDCs)**	جنگل کی آگ کے انتظامی منصوبے (FFMP) کی پاسداری (پی ایم یو کو سانحے کی رپورٹ)

سیکشن 6: ضلع بالائی جنوبی وزیرستان کیلئےسیکیورٹی مینیجمنٹ پلان

ضلع بالائی جنوبی وزیرستان میں دہشت گردانہ حملوں کے بڑھتے ہوئے رجحان اور سیکیورٹی کی بگڑتی ہوئی صورتحال نے علاقے کے مجموعی امن و امان کو متاثر کیا ہے۔ شرپسندوں کی جانب سے قانون نافذ کرنے والے اداروں کو اکثر نشانہ بنایا جاتا ہے۔ نتیجے کے طور پر، منصوبے کے علاقے میں سیکیورٹی فورسز کی جانب سے انٹیلی جنس پر مبنی آپریشنز کا تناسب بڑھ گیا ہے۔ تاہم، منصوبے کے سائٹس فی الوقت محفوظ اور قابلِ رسائی ہیں۔

6.1 سیکیورٹی مینجمنٹ پلان کے مقصد، اہداف اور متوقع نتائج:

6.1.1 اس سیکیورٹی منصوبے کا مقصد: یہ منصوبہ بالائی جنوبی وزیرستان میں سرگرمی 1.1.1 سے منسلک تمام عملے (ڈبلیو ڈبلیو ایف، محکمہ جنگلات کا عملہ اور مقامی مزدوروں) اور اثاثوں کی ممکنہ حد تک اعلیٰ ترین حفاظت اور سیکیورٹی کو یقینی بنانے کے لیے فریم ورک، پروٹوکولز اور طریقہ کار فراہم کرتا ہے۔ اس کا مقصد پیچیدہ سیکیورٹی اور سماجی ماحول سے جڑے خطرات کو کم کرنا ہے تاکہ منصوبے کے محفوظ اور مسلسل نفاذ کو یقینی بنایا جا سکے۔

6.1.2 اہداف: احتیاطی اور تدبیری اقدامات کی نشاندہی کرنا، مقامی آبادی کی باہمی رضامندی کے طریقہ کار (جرگہ/رضامندی) کو شامل کرنا، ناگہانی واقعات کے ردِعمل کے اقدامات کی وضاحت کرنا، اور ڈبلیو ڈبلیو ایف-پاکستان کے جامع سیکیورٹی پلان کی پاسداری کو یقینی بنانا۔

6.1.3 متوقع نتائج: عملے اور مقامی آبادیوں کے لیے نقصان سے بچاؤ ، تحریری طور پر طے شدہ رضامندی کے طریقہ کار کے ذریعے شجرکاری کی جگہوں تک بلاتعطل رسائی کو یقینی بنانا، اور بالائی جنوبی وزیرستان میں قبائلی یا سیاسی تنازعات میں الجھنے سے بچنے کے لیے غیر جانبداری اور اعتماد کو برقرار رکھنا۔

6.2 خطرے کا تجزیہ اور سیکیورٹی میں خلل کی وجوہات:

6.2.1 ان علاقوں میں سیکیورٹی کی خرابی کے اسباب:

خطرے کے زمرے	بنیادی سبب اور تناظری ثبوت
بیرونی سیکیورٹی اور تنازعات	بالائی جنوبی وزیرستان کو تحریکِ طالبان پاکستان (TTP) اور دیگر عسکریت پسند گروہوں کی طرف سے مسلسل خطرات کا سامنا ہے۔ حملے، جو زیادہ تر قانون نافذ کرنے والے اداروں (LEAs) کو نشانہ بناتے ہیں، عام ہیں، جس سے سیکیورٹی کی مجموعی صورتحال تغیر پذیر رہتی ہے۔ سیکیورٹی خدشات کی بنا پر پولیس اور فوج کی چیک پوسٹوں میں بھی اضافہ کیا گیا ہے۔
داخلی سماجی تنازعات	اگرچہ مقامی قبائل میں باہمی یکجہتی موجود ہے، تاہم اگر منصوبے کے فوائد (مثلاً ملازمتیں، وسائل تک رسائی) کی تقسیم غیر منصفانہ سمجھی جائے تو قدرتی وسائل (پانی، چراگاہوں) تک رسائی کا مقابلہ شدت اختیار کر سکتا ہے۔
عملیاتی / ماحولیاتی حفاظت	یہ علاقہ اگرچہ بہت زیادہ ڈھلوان والا نہیں ہے، لیکن یہاں سانپوں اور بچھوؤں جیسے معروف خطرات موجود ہیں۔ شاذ و نادر ہی جنگلات میں آگ لگنے کے واقعات رپورٹ ہوتے ہیں، جو سیکیورٹی اور ماحولیات کے لیے خطرہ بن سکتے ہیں۔
مجرمانہ سرگرمیاں	بالائی جنوبی وزیرستان کے کچھ علاقوں میں منصوبے کے عملے، گاڑیوں اور اثاثوں کے لیے سیکیورٹی کے ممکنہ خطرات موجود ہیں؛ تاہم، قائم کردہ سیکیورٹی اقدامات، مقامی فریقین و حکام کے ساتھ تعاون، اور منصوبے کے سیکیورٹی مینجمنٹ پلان کے نفاذ کے ذریعے ان خطرات

خطرے کے زمرے	بنیادی سبب اور تناظری ثبوت
	کو قابلِ انصرام (قابو میں رکھنے کے قابل) سمجھا جاتا ہے۔

6.3 سیکیورٹی مینجمنٹ کے طریقہ کار اور پروٹوکولز:

سیکیورٹی کا تناظر اور انتظامی حکمتِ عملی

منصوبے کے نفاذ کے دوران بالائی جنوبی وزیرستان میں سیکیورٹی کی صورتحال تبدیل ہو سکتی ہے۔ اگرچہ موجودہ حالات عام طور پر ترقیاتی سرگرمیوں کی اجازت دیتے ہیں، تاہم علاقائی سطح پر سیکیورٹی کے واقعات، نقل و حرکت پر پابندیاں، یا قانون نافذ کرنے والے اداروں کی ہدایات سامنے آ سکتی ہیں۔ اس کے مطابق، 'ریچارج پاکستان' ماحولیاتی و سماجی فریم ورک (ESMF) کے سیکیورٹی پروٹوکول، ڈبلیو ڈبلیو ایف-پاکستان کے سیکیورٹی پلان، حکومتِ خیبر پختونخوا کے طریقہ کار اور ضلعی سطح کے سیکیورٹی انتظامات کے مطابق ایک احتیاطی، مطابقت پذیر اور خطرات پر مبنی سیکیورٹی مینجمنٹ کا طریقہ کار نافذ کرتا ہے۔

ESMF سیکیورٹی پروٹوکول خاص طور پر بالائی جنوبی وزیرستان میں شجرکاری کی سرگرمیوں پر لاگو ہوتا ہے اور سائٹس کے انتخاب، عملے کی نقل و حرکت، مقامی سفر، مقامی آبادی کی شمولیت اور نگرانی کے نظام کی رہنمائی کرتا ہے۔ اس کی تمام تفاصیل منصوبے کے ESMF میں شامل ہیں، تاہم بنیادی اقدامات درج ذیل ہیں:

- جی پی ایس (GPS) سے لیس گاڑیوں کا استعمال کرتے ہوئے پہلے سے منظور شدہ اور صرف دن کی روشنی میں علاقے کا سفر۔
- مقامی محکمہ جنگلات کے عملے، قبائلی مشران اور ضلعی حکام کے ساتھ باقاعدہ رابطہ۔
- سماجی کشیدگی کو کم سے کم کرنے کے لیے مقامی مزدوروں اور مقامی آبادی کی شمولیت کے قائم کردہ طریقہ کار کو ترجیح دینا۔
- سیکیورٹی خطرات ناقابلِ قبول ہونے کی صورت میں عملے کا فوری انخلاء اور سرگرمیوں کی معطلی۔
- محکمہ جنگلات کے آگ کے انتظامی منصوبے کے مطابق ماحولیاتی خطرات، بشمول زہریلی جنگلی حیات اور آگ کے خطرات سے نمٹنے کے لیے مناسب ذاتی حفاظتی سامان (PPE) اور حفاظتی تدابیر۔

سائٹس کا انتخاب اور سیکیورٹی کے خطرات کا جائزہ

موجودہ سیکیورٹی حالات، رسائی، راستوں، اور قانون نافذ کرنے والے اداروں کی موجودگی کی بنیاد پر شجرکاری کی سائٹس کی نشاندہی خیبر پختونخوا کا محکمہ جنگلات، مقامی جنگلاتی عملے، ضلعی حکام اور مقامی آبادیوں کے تعاون سے کرتا ہے۔ بالائی جنوبی وزیرستان میں محکمہ جنگلات کے عملے کی موجودگی اور تجربہ سیکیورٹی حالات اور قائم کردہ عملیاتی طریقہ کار کا مقامی علم فراہم کرتا ہے، جس سے ناواقف یا زیادہ خطرے والے علاقوں کے سامنے آنے کا امکان کم ہو جاتا ہے۔

سیکیورٹی کے فیصلوں کا طریقہ کار

نفاذ کے فیصلوں میں درج ذیل سے رہنمائی لی جاتی ہے:

- متعلقہ حکام کی طرف سے جاری کردہ سرکاری سیکیورٹی ہدایات یا نقل و حرکت پر پابندیاں۔
- SIU/PMU کی طرف سے سیکیورٹی کا جائزہ اور فیلڈ رپورٹس۔
- محکمہ جنگلات کے عملے، ضلعی انتظامیہ اور مقامی فریقین سے حاصل ہونے والی بر وقت معلومات۔

جہاں خطرات میں اضافہ ہوتا ہے، سرگرمیوں میں تاخیر، تبدیلی، عارضی معطلی، یا جگہ کی تبدیلی کی جا سکتی ہے۔ خیبر پختونخوا کا محکمہ جنگلات مقامی سطح پر فوری رپورٹنگ کا ذمہ دار ہے؛ SIU خطرات کا جائزہ لیتا ہے اور مناسب کارروائی کی سفارش کرتا ہے؛ اور PMU کے پاس ESMF سیکیورٹی پروٹوکول کے مطابق مجموعی طور پر فیصلے کرنے کا اختیار برقرار رہتا ہے۔

ہنگامی ردِعمل میں معاونت کے لیے محکمہ جنگلات ریسکیو 1122 کے ساتھ بھی رابطہ قائم رکھے گا۔ جہاں سیکیورٹی کے شدید خدشات کی بنا پر سرگرمیوں کی معطلی درکار ہو، وہاں فیصلے 'ریچارج پاکستان ڈویژنل کوآرڈینیشن کمیٹی' (DCC) کے ذریعے کیے جائیں گے، جس میں کمشنر ڈی آئی خان ڈویژن کی صدارت میں ڈپٹی کمشنر بالائی جنوبی وزیرستان بحیثیت

رکن شامل ہیں۔

مجموعی طور پر، یہ اقدامات اس بات کو یقینی بناتے ہیں کہ منصوبے کی پوری مدت کے دوران جگہوں کے انتخاب، فیلڈ آپریشنز، اور نفاذ کے فیصلوں میں سیکیورٹی کے تمام پہلو شامل رہیں۔

6.3.1 سیکیورٹی پروٹوکولز

الف) سفری اور فیلڈ پروٹوکول:

- سرگرمی 1.1.1 کی 3,120 ہیکٹر سائٹس کے تمام سفر کے لیے سائیٹ منیجر اور منیجر ایڈمن اینڈ سیکیورٹی سے پیشگی منظوری لازمی ہے۔
- تمام فیلڈ سفر کو لازمی طور پر دن کی روشنی کے اوقات تک محدود رکھا جائے۔
- تمام گاڑیوں میں فعال وہیکل ٹریکنگ سسٹم (GPS) ہونا لازمی ہے جس کی ایڈمن ڈیپارٹمنٹ کی جانب سے 24 گھنٹے نگرانی کی جائے گی، اور گاڑیوں کا باقاعدگی سے معائنہ کیا جائے گا۔
- بلاتعطل رابطے کو یقینی بنانے کے لیے عملے کا اپنے ساتھ سرکاری موبائل فون اور ضرورت کے مطابق (دور دراز یا زیادہ خطرے والے علاقوں میں) واکی ٹاکی رکھنا لازمی ہے۔

ب) تنازعات اور سماجی خطرات میں کمی:

- تمام سائٹس، بالخصوص بالائی جنوبی وزیرستان میں کام کے آغاز سے قبل منصوبے کے جواز اور باہمی رضامندی کو یقینی بنانے کے لیے مقامی قبائلی مشران (جرگہ کے نظام) کے ساتھ مسلسل اور لازمی شمولیت کو یقینی بنایا جاتا ہے۔
- بیرونی مزدوروں کی آمد سے پیدا ہونے والی سماجی کشیدگی یا ناراضگی کے خطرات کو کم سے کم کرنے کے لیے تمام مزدور مقامی سطح پر فراہم کیے جائیں گے۔

ج) کام کو لازمی روکنا:

- اگر سیکیورٹی ادارے سرکاری احکامات جاری کریں یا اگر منیجر ایڈمن اینڈ سیکیورٹی، ڈسٹرکٹ کوآرڈینیشن کمیٹی کے مشورے سے یہ تعین کرے کہ علاقہ تشدد، فرقہ واریت یا تصدیق شدہ خطرات کی وجہ سے غیر مستحکم ہے تو کام فوراً بند کر دیا جائے گا۔ اس صورت میں منصوبے کے تمام عملے کو سائیٹ کے دوبارہ محفوظ قرار دیے جانے تک فوری طور پر منتقل کر دیا جائے گا۔

ماحولیاتی صحت و حفاظت :(EHS)

- چونکہ سرگرمی 1.1.1 میں ایسے علاقوں میں شجرکاری شامل ہے جہاں زہریلے جانور (سانپ، بچھو) پائے جاتے ہیں، اس لیے تمام مزدوروں کے لیے حفاظتی تدابیر اور حفاظتی سامان کا استعمال لازمی ہے۔
- محکمہ جنگلات کے احتیاطی فائر مینجمنٹ پلان کو سائیٹ کی سطح کی منصوبہ بندی میں شامل کیا گیا ہے۔ PMU/SIU کا ESS عملہ اس کی پاسداری کی نگرانی کرے گا۔ نیچے دیا گیا جدول منصوبے کے علاقے میں فیلڈ سرگرمیوں کے دوران بنیادی PPEs کی ضرورت کے لیے مختص کردہ بجٹ کی وضاحت کرتا ہے۔

نمبر شمار	مطلوبہ سامان	تعداد	فی یونٹ قیمت (روپے)	کل قیمت (روپے)
1	دھُول مٹی کیلئے ماسک	700	200	140,000

2	ہاتھ میں اُٹھایا جانے والا ہوا کی کوالٹی کا مانیٹر	2	30,000	60,000
3	ربڑ کے دستانے (جوڑا)	400	500	200,000
4	ہینڈ سینیٹائزر	90	1,000	90,000
5	حفاظتی ٹوپیاں	250	1,000	250,000
6	سیفٹی بوٹس (حفاظتی جوتے)	100	6,000	600,000
کل				**1,340,000**

6.4 ادارہ جاتی کردار اور ذمہ داریاں:

کردار	ذمہ داری
سینئر منیجر، ایڈمن اینڈ سیکیورٹی (PMU)	سیکیورٹی پالیسی کے نفاذ کی حتمی نگرانی۔ سیکیورٹی کی صورتحال کا جائزہ لینے کے لیے ڈپٹی کمشنرز کے دفاتر اور قانون نافذ کرنے والے اداروں (پولیس، ایف سی، فوج) کے ساتھ اعلیٰ سطحی روابط کی قیادت۔
SIU سیکیورٹی عملہ	مقامی قانون نافذ کرنے والے اداروں کے ساتھ روزمرہ کے روابط سیکیورٹی الرٹس کی فوری منتقلی۔ فیلڈ وزٹ کے لیے اسکارٹ (محافظ دستہ) کے انتظامات کا رابطہ۔
سائیٹ منیجر / ESS اور M&E سینئر آفیسر	اس بات کو یقینی بنانا کہ فیلڈ کے تمام دورے پیشگی منظور شدہ ہوں اور سفری/سیکیورٹی پروٹوکولز کے مطابق ہوں۔ مقامی قبولیت کو یقینی بنانے اور سماجی تنازعات کے ممکنہ خطرات کو روکنے کے لیے مقامی آبادی کے مشاورتی عمل (رضامندی کے طریقہ کار/جرگہ) کی قیادت۔
منصوبے کا تمام عملہ	'رات کے سفر پر پابندی' (No Night Travel) کے قاعدے کی لازمی پاسداری۔ فعال GPS/وہیکل ٹریکنگ کو برقرار رکھنا، اور دور دراز علاقوں میں رابطے کے لیے واکی ٹاکی/سرکاری موبائل فون کا استعمال۔ رسائی کی رکاوٹوں، نقل و حرکت کے مسائل یا ابھرتے ہوئے سیکیورٹی خطرات سے متعلق مقامی جنگلات کے عملے اور ضلعی حکام کی جانب سے بروقت (ریئل ٹائم) معلومات کی فراہمی۔ خیبر پختونخوا کا محکمہ جنگلات اپنے مقامی عملے کے ذریعے روزمرہ کے مقامی سطح پر نفاذ اور سیکیورٹی خدشات کی فوری رپورٹنگ کا ذمہ دار ہے۔ سیکیورٹی واقعات یا حالات میں نمایاں تبدیلیوں کی صورت میں فیصلے خیبر پختونخوا کا محکمہ جنگلات، PMU، SIU، اور ضلع بالائی جنوبی وزیرستان کی ضلعی انتظامیہ پر مشتمل DCC مشترکہ طور پر کرتے ہیں۔

6.5 واقعات کی رپورٹنگ اور دستاویزات

تمام واقعات، قطع نظر ان کی شدت کے، ایک رسمی 'واقعہ رپورٹ فارم' (Incident Report form) کا استعمال کرتے ہوئے تحریر کیے جانے چاہئیں اور 24 گھنٹے کے اندر منیجر ایڈمن اینڈ سیکیورٹی (PMU) کو جمع کرائے جانے چاہئیں۔ شدید نوعیت کے واقعات (زمرہ سرخ/اعلیٰ) کی فوری طور پر AE کے فراہم کردہ 'شدید واقعہ رپورٹنگ ٹیمپلیٹ' کے ذریعے رپورٹنگ کی جانی چاہیے۔

6.6 ہنگامی رابطے (داخلی/خارجی)

رابطہ	نام / کردار
پی ایم یو سیکیورٹی فوکل پوائنٹ	سینئر منیجر، ایڈمن اینڈ سیکیورٹی
مقامی قانون نافذ کرنے والے ادارے	فوکل پرسن سیکیورٹی ریجنل پولیس آفس، ڈویژن ڈی آئی خان (جو ڈی آئی خان، بالائی جنوبی وزیرستان، زیریں جنوبی وزیرستان اور ٹانک سمیت 4 اضلاع کی نمائندگی کرتے ہیں)
قومی ہنگامی خدمات	ریسکیو 1122 / پولیس 15
منیجر SIU ڈی آئی خان-RP	ریچارج پاکستان

سیکشن 7: ماحولیاتی اور سماجی انتظام کا منصوبہ (ESMP)

یہ جدول بالائی جنوبی وزیرستان میں سرگرمی 1.1.1 کے ہر مرحلے کے اہم اثرات، خطرات میں کمی کی تدابیر، اور نگرانی کے منصوبے کا خاکہ پیش کرتا ہے، جسے نفاذ کے منصوبے اور نگرانی کے منصوبے کے اہم زمروں کے تحت ترتیب دیا گیا ہے۔

جدول 2:ماحولیاتی اور سماجی انتظامی منصوبہ

مرحلہ / پہلو ماحولیاتی اور سماجی اثرات	عملدرآمد کا منصوبہ		مانیٹرنگ/جائزے کا منصوبہ				بجٹ / اخراجات پاکستانی روپے میں
	مجوزہ تدارکی تدابیر (کم کرنے کے (اقدامات	ذمہ داری (عمل (درآمد	مانیٹرنگ پیرامیٹرز	تواتر / فریکوئنسی	ذمہ داری	پاسداری کے معیارات	
عملدرآمد کا مرحلہ							
محکمہ جنگلات کی جانب سے جنگل کی آگ کے منصوبے کی پاسداری (اگر ضرورت ہو): اگرچہ اسکریننگ رپورٹس میں جنگل کی آگ کے منصوبوں کی ضرورت کا ذکر نہیں تھا، لیکن اس حقیقت کو مدنظر رکھتے ہوئے کہ بالائی جنوبی وزیرستان کا موسم خشک ہے اور گرمیوں میں درجہ حرارت بڑھ جاتا ہے، آگ کے واقعات کا خطرہ ہو سکتا ہے۔ اس لیے اضطراری حکمتِ عملی کو زیادہ عملی اور موثر سمجھا گیا ہے۔ یہ حکمتِ عملی مقامی آبادی کی آگاہی، احتیاطی گشت، اور محکمہ جنگلات و ریسکیو 1122 کے ساتھ ہنگامی رابطے پر مرکوز ہے۔ اس کیس میں ایک مکمل فائر مینجمنٹ سسٹم کی سفارش نہیں کی گئی ہے، کیونکہ اس کے لیے	**آگ کے حادثے کی صورت میں:** جنگل میں آگ کے واقعے کی رپورٹ کی بنیاد پر، فوری طور پر 'شدید واقعہ' کے طور پر AE کے فراہم کردہ ٹیمپلیٹ پر PMU کو رپورٹ جمع کرائی جائے گی۔ **شامل مراحل:** آگ کے واقعے کی رپورٹنگ، واقعے کی تحقیقات، اثرات کا جائزہ، ہنگامی ردِعمل، اصلاحی اقدامات، احتیاطی تدابیر، اور واقعے کا خاتمہ (Incident Closure)۔	خیبر پختونخوا محکمہ جنگلات، SIU، فائر ٹیم ESS/M&E، SIU-آفیسر فارسٹ کوآرڈینیٹر آفیسر ESS / SIU	واقعات کا ریکارڈ	واقعے کی صورت میں	خیبر پختونخوا محکمہ جنگلات، SIU، ESS/M&E آفیسر	فوری رپورٹنگ، تحقیقات اور اصلاحی اقدامات کا نفاذ	

مرحلہ / پہلو ماحولیاتی اور سماجی اثرات	عملدرآمد کا منصوبہ		مانیٹرنگ/جانزے کا منصوبہ				بجٹ / اخراجات پاکستانی روپے میں
	مجوزہ تدارکی تدابیر (کم کرنے کے اقدامات)	ذمہ داری (عمل درآمد	مانیٹرنگ پیرامیٹرز	تواتر / فریکوننسی	ذمہ داری	پاسداری کے معیارات	
انتہائی مہنگے اوزار، انفراسٹرکچر اور مخصوص وسائل کی ضرورت ہوگی، جو مقامی تناظر اور ماضی کے مشاہدات کی روشنی میں لازمی طور پر درکار نہیں ہیں۔							
سیکیورٹی پروٹوکولز کی پاسداری: بالائی جنوبی وزیرستان میں سیکیورٹی کی موجودہ صورتحال کو مدنظر رکھتے ہوئے، جہاں قانون نافذ کرنے والے اداروں کو وقتاً فوقتاً واقعات کا سامنا کرنا پڑتا ہے، یہ ESMP فریم ورک (ESMF) اور ڈبلیو ڈبلیو ایف-پاکستان سیکیورٹی پلان میں درج سیکیورٹی طریقہ کار پر سختی سے عمل پیرا ہونے کو یقینی بناتا ہے۔ اگرچہ موجودہ سائٹس محفوظ اور قابلِ رسائی ہیں، لیکن اس ESMP کے تحت سرگرمی 1.1.1 کے لیے ایک احتیاطی اور حالات کے مطابق سیکیورٹی حکمتِ عملی درکار ہے۔ سیکیورٹی مینجمنٹ پلان کے اہداف کے مطابق، یہ ESMP احتیاطی اور ردِعمل کے اقدامات کو شامل کرتا ہے، جن میں GPS سے لیس گاڑیوں کے ذریعے صرف دن کی روشنی میں منظور شدہ سفر، مقامی آبادی کی رضامندی حاصل	**سیکیورٹی مینجمنٹ کے طریقے اور پروٹوکولز (جیسا کہ سیکشن 6" :سیکیورٹی مینجمنٹ پلان" میں بیان کیے گئے ہیں) پر عمل درآمد درج ذیل ہے:** عملیاتی سیکیورٹی پروٹوکولز جیسا کہ ای ایس ایم ایف کے ضمیمہ 2: " ڈبلیو ڈبلیو ایف پاکستان سیکیورٹی پلان" میں درج ہیں: • **فیلڈ میں سفر کی پیشگی منظوری:** فیلڈ کا سفر سائٹ مینیجر اور ایڈمن/سیکیورٹی سے پیشگی منظور شدہ ہو ۔ • **صرف دن کی روشنی میں سفر**: سفر صرف دن کی روشنی میں کیا جائے گا۔گاڑیوں کی GPS سے 24 گھنٹے نگرانی۔ • **مواصلاتی آلات:** عملہ سرکاری موبائل فون ساتھ رکھے گا؛ دور دراز یا شدید خطرے والے علاقوں میں واکی ٹاکی کا	سینئر منیجر ایڈمن اینڈ سیکیورٹی ، محکمہ جنگلات، ایس آئی یو سیکیورٹی عملہ	سیکیورٹی مینجمنٹ سسٹم اور پروٹوکولز کی موجودگی، منظور شدہ سفری طریقہ کار پر ٹریکنگ GPS ،عمل اور مواصلاتی آلات کی فعال حالت	ماہانہ	ایڈمن اینڈ سیکیورٹی ، منیجر ، محکمہ جنگلات	سیکیورٹی پروٹوکولز اور سفری طریقہ کار کی مکمل پاسداری، سیکیورٹی واقعات کی بروقت رپورٹنگ	

مرحلہ / پہلو ماحولیاتی اور سماجی اثرات	عملدرآمد کا منصوبہ		مانیٹرنگ/جائزے کا منصوبہ				بجٹ / اخراجات پاکستانی روپے میں
	مجوزہ تدارکی تدابیر (کم کرنے کے (اقدامات	ذمہ داری (عمل (درآمد	مانیٹرنگ پیرامیٹرز	تواتر / فریکوننسی	ذمہ داری	پاسداری کے معیارات	
کرنے کے لیے مقامی قبائلی مشران (جرگہ) سے لازمی رابطہ، اور بیرونی سیکیورٹی و سماجی خطرات کو کم کرنے کے لیے صرف مقامی مزدوروں کی بھرتی شامل ہے۔ سیکیورٹی خطرات ابھرنے کی صورت میں فوری کام روک کر عملے کو منتقل کر دیا جائے گا۔ علاوہ ازیں، زہریلی جنگلی حیات کی موجودگی کے باعث تمام کارکنان EHS پروٹوکولز پر عمل کریں گے اور فائر مینجمنٹ پلان کی پاسداری کی جائے گی۔	استعمال کیا جائے گا ۔ • **مقامی نمائندوں سے رابطہ:** کمیونٹی کی رضامندی حاصل کرنے کے لیے مقامی قبائلی معززین (جرگہ/رضامندی کے عمل) سے مسلسل رابطہ قائم رکھا جائے گا ۔ • **مقامی افرادی قوت:** معاشرتی خطرات کو کم کرنے کے لیے مقامی مزدوروں کو ترجیح دی جائے گی ۔ • **سیکیورٹی خطرات پر اقدام:** سیکیورٹی خطرات کی صورت میں کام کی فوری معطلی اور محفوظ انخلاء کیا جائے گا ۔ **ماحولیاتی تحفظ، صحت اور حفاظت** • **حفاظتی سامان** زہریلی جنگلی حیات سے تحفظ کے لیے PPEs کا استعمال لازمی ہے۔ • **جنگل کی آگ کی تدابیر:** جنگلات میں آگ لگنے کے واقعات سے نمٹنے کے لیے محکمہ جنگلات کے "فائر مینجمنٹ پلان" کو سائٹ کے عملیاتی امور میں شامل کیا گیا					

مرحلہ / پہلو ماحولیاتی اور سماجی اثرات	عملدرآمد کا منصوبہ		مانیٹرنگ/جائزے کا منصوبہ				بجٹ / اخراجات پاکستانی روپے میں
	مجوزہ تدارکی تدابیر (کم کرنے کے اقدامات)	ذمہ داری (عمل درآمد	مانیٹرنگ پیرامیٹرز	تواتر / فریکوننسی	ذمہ داری	پاسداری کے معیارات	
	ہے ۔ • **قوانین کی پاسداری:** ایس آئی یو فارسٹ اور ESS عملے کی جانب سے پاسداری کی نگرانی کی جائے گی۔ **سیکیورٹی اور انتظامات** • **سیکیورٹی نگرانی:** قانون نافذ کرنے والے اداروں اور سینئر مینیجر ایڈمن و سیکیورٹی کے ساتھ تعاون و رابطہ ۔ • **روزمرہ کا رابطہ:** روزمرہ کا باہمی رابطہ، سیکیورٹی الرٹس جاری کرنا، اور اسکواڈ/حفاظتی انتظامات ۔ • **دوروں کی پیشگی منظوری:** دوروں کی پیشگی منظوری، پروٹوکول کی پاسداری، اور کمیونٹی کے ساتھ مشاورت ۔ • **سفر اور مواصلات:** دن کی روشنی میں سفر کے اصولوں پر عمل کریں، گاڑیوں کی ٹریکنگ اور مواصلاتی آلات کو فعال رکھیں۔ **واقعات کی رپورٹنگ**					

مرحلہ / پہلو ماحولیاتی اور سماجی اثرات	عملدرآمد کا منصوبہ		مانیٹرنگ/جائزے کا منصوبہ				بجٹ / اخراجات پاکستانی روپے میں
	مجوزہ تدارکی تدابیر (کم کرنے کے اقدامات)	ذمہ داری (عمل درآمد	مانیٹرنگ پیرامیٹرز	تواتر / فریکوننسی	ذمہ داری	پاسداری کے معیارات	
	• **24 گھنٹے میں اندراج:** تمام واقعات کو 24 گھنٹوں کے اندر دستاویز میں درج کریں ۔ • **سنگین (بڑے خطرے والے) واقعات:** شدید یا خطرناک واقعات کی رپورٹ فوری طور پر "سیریس انسیڈنٹ رپورٹنگ ٹیمپلیٹ" پر دی جائے ۔						
زمین مالکان اور محکمہ جنگلات کے درمیان شراکت داری کے معاہدے :(ToP) اس ESMP کے تحت سرگرمی کا نفاذ قبائلی زمین مالکان اور صوبائی محکمہ جنگلات کے درمیان باقاعدہ 'معاہدہ شراکت داری' (ToP) کے ذریعے فراہم کردہ زمینوں پر کیا جائے گا۔ جنوبی وزیرستان جیسے علاقوں میں جہاں محکمہ جنگلات کی اپنی زمین نہیں ہے، قبائلی مقامی آبادیاں رضامندانہ طریقہ کار کے تحت رسائی فراہم کرتی ہیں۔ یہ معاہدے، جو محکمہ جنگلات اور EE کی SIU ٹیم کے ذریعے قبائلی مشران کے مشورے سے تیار کیے گئے ہیں، روایتی زمینی حقوق کے احترام، مقامی ملکیت اور سماجی تنازعات کے خطرے کو کم کرنے کو یقینی بناتے ہیں۔	**شراکت داری کے معاہدے :(ToPs)** شجرکاری کی سرگرمیاں قبائلی رہنماؤں / دیہی ترقیاتی کمیٹیوں (VDCs) اور خیبر پختونخوا کے محکمہ جنگلات کے درمیان رضامندانہ ToPs کے ذریعے حاصل کردہ زمین پر کی جائیں گی۔ ToPs نفاذ سے قبل زمین تک رسائی، مدت، کردار، ذمہ داریوں اور فوائد کی تقسیم کی وضاحت کرتے ہیں۔ نفاذ کے دوران VDCs اور قبائلی نمائندوں کے ساتھ مسلسل رابطہ برقرار رکھا جائے گا۔ زمین یا رضامندی سے متعلق مسائل کو حل کرنے کے لیے ڈویژنل فارسٹ آفیسر کی سربراہی میں باقاعدہ تنازعات کے حل کا طریقہ کار استعمال کیا جائے گا۔	/ محکمہ جنگلات SIU	معاہدے کی دستاویز، وی ڈی سی اور قبائلی نمائندوں سے مسلسل رابطہ	ایک بار (شروعات میں)	محکمہ جنگلات / وی ڈی سی اور ایس آئی یو سوشل ٹیم	ٹی او پی پر مکمل اتفاق رائے، روایتی زمینی حقوق کا احترام	

مرحلہ / پہلو ماحولیاتی اور سماجی اثرات	عملدرآمد کا منصوبہ		مانیٹرنگ/جائزے کا منصوبہ				بجٹ / اخراجات پاکستانی روپے میں
	مجوزہ تدارکی تدابیر (کم کرنے کے اقدامات)	ذمہ داری (عمل درآمد	مانیٹرنگ پیرامیٹرز	تواتر / فریکوننسی	ذمہ داری	پاسداری کے معیارات	
مقامی آبادی سے مشاورت کا منصوبہ : ماحولیاتی و سماجی اسکریننگ اور ابتدائی منصوبہ بندی کے دوران مقامی آبادی سے مشاورت کی گئی تھی اور یہ سرگرمی کے نفاذ کے دوران بھی جاری رہے گی۔ ان مشاورتوں میں قبائلی مشران، زمین مالکان، VDCs، واچ اینڈ وارڈ گروپس اور مقامی CBOs شامل ہیں تاکہ مقامی آبادی کی ملکیت، تنازعات سے پاک نفاذ اور مقامی معلومات و رضامندی کے طریقہ کار کو یقینی بنایا جا سکے۔	**مشاورتی نشستوں کی دستاویز سازی:** اب تک ہونے والی اور مستقبل میں کی جانے والی مشاورتی نشستوں کا ریکارڈ مرتب کرنا اور ان کے نتائج کو نفاذ کا حصہ بنانا۔	محکمہ جنگلات ، ایس آئی یوسوشل ٹیم	اجلاسوں کا ریکارڈ، مشاورت کی خاص باتیں اور رپورٹس	ماہانہ	محکمہ جنگلات ، ایس آئی یو سوشل ٹیم	مقامی آبادی کی مسلسل شمولیت، شفافیت اور مقامی سپورٹ کا حصول	
سماجی/مقامی آبادی کے تنازعات: نوکریوں یا فوائد کی تقسیم پر تنازعات؛ چونکہ مقامی مقامی آبادی اور اس کے افراد کو معاونت یافتہ قدرتی بحالی کی سرگرمیوں کے لیے بطور مزدور ملازم رکھا جائے گا، اس لیے نفاذ کے دوران مقامی آبادی کے تنازعات کا خطرہ موجود ہے۔	**تنازعات میں کمی کی تدابیر:** • متعلقہ مقامی آبادی سے مقامی مزدوروں کی بھرتی کو ترجیح دینا۔ • بھرتیوں اور منصوبے کی سرگرمیوں میں شفافیت اور رضامندی کے لیے قبائلی مشران (جرگہ) کو شامل کرنا۔	محکمہ جنگلات ، ایس آئی یو، پی ایم یو	مقامی بمقابلہ غیر مقامی بھرتیوں کی تعداد، مقامی آبادی/جرگہ کے اجلاسوں کا ریکارڈ	ماہانہ	محکمہ جنگلات ، ایس آئی یو موبلائزیشن افسران	زیادہ مزدور مقامی ہوں، مقامی آبادی کے رہنماؤں سے تحریری رضامندی حاصل ہو	اسٹافنگ اور مقامی آبادی کی شمولیت کے بجٹ میں شامل
پیشہ ورانہ صحت و حفاظت (OHS) کے خطرات:	**OHS اقدامات:** • تمام مزدوروں کو مناسب	محکمہ جنگلات	زاتی حفاظتی آلات کے استعمال کی باقاعدہ جانچ، حفاظتی بریفنگ	روزانہ	محکمہ جنگلات ، ایس آئی یو	زاتی حفاظتی آلات کا 100% استعمال، تمام واقعات کی فوری	محکمہ جنگلات

مرحلہ / پہلو ماحولیاتی اور سماجی اثرات	عملدرآمد کا منصوبہ		مانیٹرنگ/جائزے کا منصوبہ				بجٹ / اخراجات پاکستانی روپے میں
	مجوزہ تدارکی تدابیر (کم کرنے کے اقدامات)	ذمہ داری (عمل درآمد	مانیٹرنگ پیرامیٹرز	تواتر / فریکوننسی	ذمہ داری	پاسداری کے معیارات	
اس ESMP کے تحت سرگرمیوں میں زہریلے جانوروں اور آگ کے خطرات والے علاقوں میں شجرکاری شامل ہے۔ مزدور تمام منصوبوں کے تحت سخت حفاظتی اقدامات پر عمل کریں گے۔ تمام واقعات کی فوری رپورٹنگ کی جائے گی اور ہنگامی رابطے فعال رکھے جائیں گے۔	PPEs (ہیلمٹ، دستانے، جوتے، ڈسٹ ماسک) فراہم کرنا۔ • روزانہ کی بنیاد پر حفاظتی بریفنگ دینا۔ • سائیٹ پر فرسٹ ایڈ کی موجودگی کو یقینی بنانا۔ • خطرے کو کم کرنے کے لیے جہاں ممکن ہو مقامی مزدوروں کی بھرتی		کا ریکارڈ، حادثات/واقعات کا ریکارڈ، نگرانی کی رپورٹس		سائیٹ ،سپروائزر ESS/M&E آفیسر	رپورٹنگ، تحقیقات اور اصلاحی تدابیر کا نفاذ	
عملدرآمد کے بعد کا مرحلہ							
تکمیل کے بعد سائیٹ کے انتظامی امور:	شجرکاری کی سائٹس کی دیکھ بھال اور حفاظت، پودوں کی بقا کی باقاعدہ تشخیص، دیہی ترقیاتی کمیٹیوں کی معاونت سے نگرانی، ضرورت کے مطابق دوبارہ پودے لگانا، اور ڈبلیو ڈبلیو ایف-پاکستان اور متعلقہ حکام کو کام کی تکمیل کے بعد کی رپورٹس جمع کرانا۔	محکمہ جنگلات	• تشخیص کے نتائج / رپورٹس • نگرانی کی رپورٹس • فالو اپ سروے	ششماہی (سال میں دو بار)	محکمہ ، جنگلات VDCs	محکمہ جنگلات کے مانیٹرنگ پلانز اور رپورٹس	
	تکنیکی معاونت فراہم کرنا، ماحولیاتی و سماجی تحفظات کی پاسداری کو یقینی بنانا، فیلڈ کی تصدیق میں حصہ لینا، اور کام کی تکمیل کے بعد کی جامع/مشترکہ رپورٹس تیار کرنا۔	—	• فیلڈ کی تصدیق اور نگرانی کی رپورٹس • کام کی تکمیل کے بعد کی جامع رپورٹس	سہ ماہی (ہر تین ماہ بعد)	فارسٹ اور ایم اینڈ ای ٹیم	ڈبلیو ڈبلیو ایف کے مانیٹرنگ پلانز اور رپورٹس	
	غیر قانونی کٹائی، مویشیوں کی چرائی اور ناجائز قبضے کی روک تھام کے لیے نگرانی میں	واچرز / وی ڈی سیز سی بی اوز	واچرز کی رپورٹس	ماہانہ			

مرحلہ / پہلو ماحولیاتی اور سماجی اثرات	عملدرآمد کا منصوبہ		مانیٹرنگ/جائزے کا منصوبہ				بجٹ / اخراجات پاکستانی روپے میں
	مجوزہ تدارکی تدابیر (کم کرنے کے اقدامات)	ذمہ داری (عمل درآمد	مانیٹرنگ پیرامیٹرز	تواتر / فریکوننسی	ذمہ داری	پاسداری کے معیارات	
	تعاون کرنا۔ • مسائل یا خطرات (جیسے آگ) کی اطلاع دینا	زمین مالکان					

سیکشن 8: اسٹیک ہولڈر کی مشاورت اور شمولیت

اس سرگرمی کا ایک بنیادی ستون اسٹیک ہولڈرز (متعلقہ فریقین) کا تعاون اور ان کی شمولیت ہے، جو کمیونٹی کی ملکیت کے احساس کو یقینی بناتا ہے اور سماجی و ماحولیاتی خطرات کو کم کرتا ہے۔

8.1 متعلقہ فریقین:

- پرائمری: مشترکہ زمین کے رہائشی اور سرگرمی کی سائٹس کے قبائلی مشران جن کا روزگار راست طور پر اس پر منحصر ہے ۔
- ادارہ جاتی: صوبائی محکمہ جنگلات (جنوبی وزیرستان بالائی)، ضلعی انتظامیہ بالائی ڈی آئی خان اور مقامی دیہی ترقیاتی کمیٹیاں (VDCs) / سول سوسائٹی تنظیمیں (CSOs)۔

8.2 مشاورت کا عمل :

اس ESMP کے تحت سرگرمی 1.1.1 کی ماحولیاتی و سماجی (ES) اسکریننگ کے دوران مشاورتی نشستیں منعقد کی گئیں، جن میں مقامی مقامی آبادی کے افراد اور سرکاری حکام کے ساتھ تفصیلی گفتگو اور انٹرویوز شامل تھے۔ ان مشاورتوں نے بنیادی خطرات، بالخصوص جنگلاتی سائٹس پر مقامی مقامی آبادی کے انحصار کی نشاندہی کرنے میں مدد فراہم کی اور خطرات میں کمی کی حکمتِ عملیوں کو تشکیل دیا۔

8.3 مسلسل مشاورت اور رابطہ:

'ریچارج پاکستان' کے سوشل موبلائزیشن پلان کی رہنمائی میں، منصوبے کی پوری مدت کے دوران مقامی آبادی کے ساتھ رابطہ ایک مسلسل عمل رہے گا۔ اس کے بنیادی مراحل میں درج ذیل شامل ہیں۔

- **محکمہ جنگلات کی دیہی ترقیاتی کمیٹیاں (VDCs) / کمیونٹی آرگنائزیشن:** منصوبے کے بنیادی شراکت دار کے طور پر کام کرنے کے لیے سرگرمی کی سائٹس پر VDCs / کمیونٹی بیسڈ آرگنائزیشن (CBO) کو باقاعدہ شکل دینا۔

- **رضامندی کا طریقہ** کار : نفاذ سے قبل آگاہی کیلئے شرکت، مقامی آبادی کی وسیع تر حمایت اور تحریری رضامندی کو یقینی بنانے کے لیے دستخط شدہ رضامندی کے حلف ناموں کی مدد سے CBO، مقامی آبادی اور قبائلی مشران (جرگہ) کے ساتھ رضامندی کا طریقہ کار مکمل کیا گیا۔

- **باقاعدہ اجلاس:** نفاذ کے دوران تازہ ترین معلومات کی فراہمی، تجاویز کے حصول اور ابھرتے ہوئے ماحولیاتی و سماجی (E&S) مسائل کے حل کے لیے SIU، بالخصوص کمیونٹی موبلائزیشن افسران، VDCs، CBOs اور محکمہ جنگلات کے ساتھ باقاعدگی سے اجلاس منعقد کرتے رہتے ہیں۔ فی الوقت، جب سیکیورٹی حالات کی بنا پر خواتین کے ساتھ براہِ راست رابطہ ممکن نہیں ہوتا، تو ان کی آراء ، مقامی آبادی کے مشران اور گھریلو نمائندوں کے ذریعے حاصل کی جاتی ہیں۔ حالات سازگار ہونے پر، منصوبہ تدریجی طور پر براہِ راست اور خواتین کی شمولیت سے مشروط رابطوں کو مضبوط بنائے گا۔

سیکشن 9: ای ایس ایم پی کے نفاذ/عمل درآمد کا طریقہ کار، نگرانی کا منصوبہ اور رپورٹنگ

9.1 ای ایس ایم پی (ESMP) کی عمل درآمد کا طریقہ کار:

- **صوبائی محکمہ جنگلات:** اپنے معاہدے میں طے شدہ ڈیزائن اور عمل درآمد کے مرحلے کی تمام تدارکی تدابیر پر روزمرہ کی بنیاد پر عمل درآمد کا ذمہ دار ہوگا۔
- **محکمہ جنگلات / ڈبلیو ڈبلیو ایف-پاکستان (WWF-Pakistan) ایس آئی یو (SIU) / پی ایم یو :** ای ایس ایم پی کی مجموعی تعمیل کا ذمہ دار ہوگا۔
- **ای ایس ایس (ESS) مینیجر (پی ایم یو میں مقیم):** نگرانی اور دیکھ بھال فراہم کرے گا، مانیٹرنگ رپورٹس کا جائزہ لے گا، اور مخصوص مقامی منصوبوں اور رپورٹس کی منظوری دے گا۔
- **ڈیرہ اسماعیل خان (D.I. Khan) میں سائٹ امپلی منٹیشن یونٹ :** زمینی سطح پر مانیٹرنگ اور رابطہ کاری کا ذمہ دار ہوگا۔
    - **ایس آئی یو (SIU) کے ای ایس ایس / ایم اینڈ ای (ESS/M&E) آفیسرز اور فارسٹ ٹیم:** ای ایس ایم پی میں مقرر کردہ وقفے کے مطابق مانیٹرنگ کریں گے، محکمہ جنگلات کی طرف سے تعمیل کی تصدیق کریں گے، اور ای ایس ایس مینیجر کو رپورٹ کریں گے۔
    - **کمیونٹی موبلائزیشن آفیسرز (ایس آئی یو):** اسٹیک ہولڈرز کی شمولیت، آزادانہ اور پیشگی باخبر رضامندی (FPIC) کے عمل کی قیادت کریں گے، اور وی ڈی سیز (VDCs) وغیرہ کے ساتھ مشاورت کے منصوبے پر عمل درآمد کی نگرانی کریں گے۔

9.2 ای ایس ایم پی (ESMP) مانیٹرنگ پلان:

تدارکی تدابیر کی افادیت کو یقینی بنانے کے لیے اس ای ایس ایم پی کے تحت مقررہ سطحوں پر مانیٹرنگ کی جائے گی۔ کس چیز کی مانیٹرنگ کی جائے گی، کتنی بار کی جائے گی، اور کون کرے گا، اس کی تمام تفصیلات سیکشن 7 کے مانیٹرنگ پلان میں دی گئی ہیں۔ مجموعی مانیٹرنگ کا ڈھانچہ درج ذیل ہے:

- **تعمیلی مانیٹرنگ :** محکمہ جنگلات، ایس آئی یو کے ای ایس ایس / ایم اینڈ ای آفیسرز اور فارسٹ ٹیم ای ایس ایم پی کی پابندی (مثلاً پی پی ای [PPE] کا استعمال، FPIC کے دستاویزی ریکارڈز وغیرہ) کو یقینی بنانے کے لیے باقاعدگی سے سائٹ کے معائنے کریں گے۔

9.3 ای ایس ایم پی (ESMP) رپورٹنگ:

- محکمہ جنگلات ماہانہ پیشرفت کی رپورٹس ایس آئی یو (SIU) کو جمع کرائے گا، جس میں ای ایس ایم پی کی تعمیل کا ایک الگ حصہ بھی شامل ہوگا۔
- ایس آئی یو (SIU) کا ای ایس ایس / ایم اینڈ ای آفیسر ماہانہ مانیٹرنگ رپورٹس پی ایم یو (PMU) کے ای ایس ایس مینیجر کو جمع کرائے گا۔

سیکشن 10: شکایات کے ازالے کا طریقہ کار (GRM)

منصوبے کا موجودہ شکایت کے ازالے کا طریقہ کار (GRM) پورے منصوبے کے دوران فعال رہے گا تاکہ کمیونٹی اور ورکرز کے تحفظات کو تیزی اور شفافیت کے ساتھ حل کیا جا سکے۔ ای ایس ایس (ESS) اور فارسٹ ٹیم نے محکمہ جنگلات کے عملے کو ای ایس ایم پی (ESMP) کی تعمیل پر تربیت فراہم کی ہے، جبکہ ویلج ڈیولپمنٹ کمیٹی (VDC) کے اراکین کے لیے بھی اسی طرح کی تربیت کی منصوبہ بندی کی گئی ہے۔

کمیونٹی کے اراکین بالمشافہ ملاقاتوں، فون کالز، یا جی آر ایم (GRM) کے فون/واٹس ایپ اور ای میل کے ذرائع سے نوٹس کے ذریعے وی ڈی سیز (VDCs)، ایس آئی یو (SIU) کے عملے، یا محکمہ جنگلات کے فوکل پرسنز کو زبانی طور پر بھی شکایات درج کروا سکتے ہیں۔ تمام شکایات کی صداقت کا جائزہ لیا جاتا ہے، اور پھر اس بات پر منحصر کرتے ہوئے کہ شکایت ورکرز کی طرف سے ہے، کمیونٹی کی طرف سے ہے یا دیگر اسٹیک ہولڈرز کی طرف سے، انہیں علیحدہ طریقۂ کار کے تحت حل کیا جاتا ہے۔

حساس معاملات، جیسے کہ جنسی استحصال، زیادتی، اور ہراساں کرنا (SEAH)، کو راز داری کے ساتھ اور متاثرہ فرد کی دیکھ بھال کو مدنظر رکھتے ہوئے، ای ایس ایم ایف (ESMF) کی ہدایات کے مطابق نمٹایا جاتا ہے، جس میں پرائیویسی کا سخت تحفظ اور معاون خدمات کے لیے رہنمائی شامل ہے۔ ڈبلیو ڈبلیو ایف-پاکستان (WWF-Pakistan) کی مقامی صنفی ٹیم منصوبے کی کمیونٹیز کی خواتین کے لیے SEAH پر آگاہی سیشنز بھی منعقد کرے گی، جہاں کہیں بھی سیکیورٹی کی صورتحال اس کی اجازت دے گی۔

10.1. GRM تک رسائی

شکایات 4 سطح کے GRM چینلز کے ذریعے جمع کرائی جا سکتی ہیں، جنہیں مقامی زبانوں میں پوسٹرز اور آگاہی سیشنز کے ذریعے کمیونٹی تک پہنچایا جائے گا۔
چینلز میں شامل ہیں:

آر پی

- ہاٹ لائن اور واٹس ایپ: 03005572564
- ای میل:grm@wwf.org.pk
- PMU اور پراجیکٹ سائٹ کے دفاتر میں شکایت کے خانے/ڈبے
- پراجیکٹ سائٹ کے دفاتر میں تحریری شکایات جمع کرائی گئیں
- متعلقہ سرکاری محکموں کے ذریعے

ڈبلیو ڈبلیو ایف پاکستان

- ویب سائٹ (وسل بلونگ):https://www.wwfpak.org/contact_us/
- کال یا واٹس ایپ: 03000993725
- ای میل: complaints@wwf.org.pk
- پتہ: ڈبلیو ڈبلیو ایف پاکستان، فیروز پور روڈ، لاہور-54600

ڈبلیو ڈبلیو ایف انٹرنیشنل

- پلیٹ فارم: wwfinternational.ethicspoint.com

WWF-US

- ای میل:SafeguardComplaint@wwfus.org
- ڈاک کیلئے پتہ: پروجیکٹ شکایات آفیسر، ورلڈ وائلڈ لائف فنڈ، 1250 24th Street NW، Washington, DC 20037

گرین کلائمیٹ فنڈ (GCF)

- آزادانہ ازالے کا طریقہ کار:https://irm.greenclimate.fund

انسانی حقوق یا SEAH (جنسی استحصال، ابیوز اور ہراسانی) سے متعلق حساس شکایات سے نمٹنے کے لیے خاص پروٹوکولز نافذ کیے گئے ہیں، جن میں متاثرہ فرد کی ترجیحات کو مدنظر رکھنے(survivor-centered approach) ، سخت راز داری، اور فوری اعلیٰ حکام کو اطلاع (escalation) کی ضمانت دی جاتی ہے

ضمیمہ1: مقامی آبادی سے مشاورت کی رپورٹیں اور فریقین سے ملاقاتیں

I: مقامی آبادی سے مشاورت:

یہ جدول سرگرمی 1.1.1 کے لیے کی جانے والی تمام کمیونٹی مشاورت اور ای ایس ایس (ESS) اسکریننگ کی سرگرمیوں کا خلاصہ پیش کرتا ہے۔ جنوبی وزیرستان فارسٹ ڈویژن میں، ایس آئی یو (SIU) کی لیڈی سوشل موبلائزیشن آفیسرز پر سفر کی پابندیوں کے باعث خواتین کے ساتھ مشاورت نہ ہو سکی۔ یہ پابندیاں موجودہ سیکیورٹی صورتحال اور ضلع انتظامیہ کی جانب سے نافذ العمل معمول کے کرفیو کے پیش نظر عائد کی گئی تھیں۔

اس کے بجائے، ابتدائی مشاورت قبائلی مشران کے ساتھ کی گئی، جو بنیادی طور پر اسکریننگ اورباخبر رضامندی (informed consent) کے عمل کے لیے تھی۔ جنوبی وزیرستان میں، قبائلی مشران روایتی طور پر مردوں اور عورتوں سمیت پورے قبیلے کی طرف سے فیصلہ سازی کے اختیارات رکھتے ہیں۔

تاہم، ڈبلیو ڈبلیو ایف (WWF) کی سوشل موبلائزیشن اسٹریٹجی کے عین مطابق، ایس آئی یو ڈی آئی خان کا خواتین پر مشتمل عملہ شعبہ جنگلات کی سہولت اور بنیادی سطح پر کام کرنے والی مقامی کمیونٹی بیسڈ آرگنائزیشنز (CBOs) کے تعاون سے جنوبی وزیرستان میں خواتین کے ساتھ مشاورت کرنے کی پوری کوشش کرے گا۔

مقام / گاؤں (یونین کونسل)	ضلع / ایف آر	دورے کی تاریخ	ٹیم اور مقامی تعاون	جی پی ایس کوآرڈینیٹس (عرض بلد، طول بلد)	کل شرکاء (مرد/خواتین)	بنیادی قبیلہ / ذیلی ذاتیں (زمیندار)	تخمینہ شدہ کل گھرانے (3 کلومیٹر کے دائرے میں)	اہم مشاورت کے نتائج / رضامندی کی صورتحال
کھائی چائی کلے (جنڈولہ)	ٹانک	22-12-2025	ایس آئی یو ڈی آئی خان اور کے پی فارسٹ ڈیپارٹمنٹ	N:32,345963, E:70,114896	14(07 مرد، 07 خواتین)	کھائی چائی (بٹنی) قبیلہ	≈ 250 گھرانے	رضامندی کا عمل مکمل ہوا۔ کمیونٹی نے اقدامات کو سراہا اور اپنی مکمل شرکت کا یقین دلایا۔
خوئے (جنڈولہ)	ٹانک	22-12-2025	ایس آئی یو ڈی آئی خان اور کے پی فارسٹ ڈیپارٹمنٹ	N: 32,355539, E: 70,151666	5(5 مرد، 0 خواتین)	کھائی چائی (بٹنی) قبیلہ	≈ 250 گھرانے	رضامندی کا عمل مکمل ہوا۔ کمیونٹی نے مکمل تعاون اور شرکت کے

مقام / گاؤں (یونین کونسل)	ضلع / ایف آر	دورے کی تاریخ	ٹیم اور مقامی تعاون	جی پی ایس کوآرڈینیٹس (عرض بلد، طول بلد)	کل شرکاء (مرد/خواتین)	بنیادی قبیلہ / ذیلی ذاتیں (زمیندار)	تخمینہ شدہ کل گھرانے (3 کلومیٹر کے دائرے میں)	اہم مشاورت کے نتائج / رضامندی کی صورتحال
								عزم کا اعادہ کیا۔
سارنگ بابا راغزئی (جنڈولہ)	ٹانک	22-12-2025	ایس آئی یو ڈی آئی خان اور کے پی فارسٹ ڈیپارٹمنٹ	N: 32,340437, E: 70,113132	3 (3 مرد، 0 خواتین)	تران (بٹنی)	≈ 300 گھرانے	رضامندی کا عمل منعقد ہوا۔ کمیونٹی نے اس اقدام کا خیرمقدم کیا اور مکمل تعاون اور شرکت کا عہد کیا۔
شواک آباد (جنڈولہ)	ٹانک	22-12-2025	ایس آئی یو ڈی آئی خان اور کے پی فارسٹ ڈیپارٹمنٹ	N: 32,321005, E: 70,134256	5 (5 مرد، 0 خواتین)	ابا خیل (بٹنی)	≈ 400 گھرانے	رضامندی کا عمل کامیابی کے ساتھ مکمل ہوا۔ کمیونٹی نے اس اقدام کا خیرمقدم کیا اور مکمل تعاون اور شرکت کا عہد کیا۔
خالی پر سر (جنڈولہ)	ٹانک	13-04-2026	ایس آئی یو ڈی آئی خان اور کے پی فارسٹ ڈیپارٹمنٹ	N: 32,321554, E: 70,141603	05 (05 مرد، 0 خواتین)	ابا خیل (بٹنی)	≈ 200 گھرانے	رضامندی کا عمل کامیابی سے مکمل ہوا۔ کمیونٹی نے بھرپور حمایت کا اظہار کیا اور مکمل تعاون اور شمولیت کا عزم کیا۔
کوٹنائی نارے (جنڈولہ)	ٹانک	13-04-2026	ایس آئی یو ڈی آئی خان اور کے پی فارسٹ ڈیپارٹمنٹ	N: 32,327314, E: 70,135422	06 (06 مرد، 0 خواتین)	عمر خیل (بٹنی)	≈ 150 گھرانے	رضامندی کا عمل کامیابی سے مکمل ہوا۔ کمیونٹی نے اس اقدام کا

مقام / گاؤں (یونین کونسل)	ضلع / ایف آر	دورے کی تاریخ	ٹیم اور مقامی تعاون	جی پی ایس کوآرڈینیٹس (عرض بلد، طول بلد)	کل شرکاء (مرد/خواتین)	بنیادی قبیلہ / ذیلی ذاتیں (زمیندار)	تخمینہ شدہ کل گھرانے (3 کلومیٹر کے دائرے میں)	اہم مشاورت کے نتائج / رضامندی کی صورتحال
								خیرمقدم کیا اور اپنے مکمل تعاون اور شرکت کا عہد کیا۔
سارنگ بابا غر (جنڈولہ)	ٹانک	13-04-2026	ایس آئی یو ڈی آئی خان اور کے پی فارسٹ ڈیپارٹمنٹ	N: 32,327314, E: 70,135422	6 (6 مرد، 0 خواتین)	تران (بٹنی)	≈ 2,300 گھرانے	رضامندی کا عمل کامیابی کے ساتھ منعقد ہوا۔ رہائشیوں نے اس اقدام کا خیرمقدم کیا اور منصوبے کی حمایت کے لیے اپنے مکمل تعاون اور عزم کا اعادہ کیا۔
بازئی مکین (مکین)	جنوبی وزیرستان - اپر	22-10-2025	ایس آئی یو ڈی آئی خان اور کے پی فارسٹ ڈیپارٹمنٹ	N: 32,621254, E: 69,838123	06 (06 مرد، 0 خواتین)	بند خیل - محسود	≈ 400 گھرانے	رضامندی کا عمل کامیابی سے مکمل ہوا۔ کمیونٹی نے اس اقدام کا خیرمقدم کیا اور اپنے مکمل تعاون اور شرکت کا عہد کیا۔
بروند (پکائی)، سرویکئی	جنوبی وزیرستان - اپر	17-12-2025	ایس آئی یو ڈی آئی خان اور کے پی فارسٹ ڈیپارٹمنٹ	N: 32,339254, E: 69,846151	03 (03 مرد، 0 خواتین)	مچی خیل - محسود (تمام ممیت خیل ذیلی ذات)	≈ 300 گھرانے	رضامندی کا عمل کامیابی کے ساتھ مکمل ہوا۔ کمیونٹی نے کاوشوں کو سراہا اور

مقام / گاؤں (یونین کونسل)	ضلع / ایف آر	دورے کی تاریخ	ٹیم اور مقامی تعاون	جی پی ایس کوآرڈینیٹس (عرض بلد، طول بلد)	کل شرکاء (مرد/خواتین)	بنیادی قبیلہ / ذیلی ذاتیں (زمیندار)	تخمینہ شدہ کل گھرانے (3 کلومیٹر کے دائرے میں)	اہم مشاورت کے نتائج / رضامندی کی صورتحال
								منصوبے میں مکمل حمایت اور شرکت کا عزم کیا۔
بسکئی راغزئی بروند	جنوبی وزیرستان - اپر	17-12-2025	ایس آئی یو ڈی آئی خان اور کے پی فارسٹ ڈیپارٹمنٹ	N: 32,339264, E: 69,846105	09 (09 مرد، 0 خواتین)	نغزن خیل - محسود	~ 300 گھرانے	رضامندی کا عمل مکمل ہوا۔ کمیونٹی نے اقدامات کو سراہا اور اپنی مکمل شرکت کا یقین دلایا۔
چپڑہ (ساراروغہ)	جنوبی وزیرستان - اپر	20-04-2026	ایس آئی یو ڈی آئی خان اور کے پی فارسٹ ڈیپارٹمنٹ	N: 31,815838, E: 70,917204	09 (09 مرد، 0 خواتین)	شاہ میرائی - محسود	~80 گھرانے	رضامندی کا عمل مکمل ہوا۔ کمیونٹی نے اقدامات کو سراہا اور اپنی مکمل شرکت کا یقین دلایا۔
چینی کلے (سرویکئی)	جنوبی وزیرستان - اپر	17-12-2025	ایس آئی یو ڈی آئی خان اور کے پی فارسٹ ڈیپارٹمنٹ	N: 32,321152, E: 69,845075	05 (05 مرد، 0 خواتین)	مچی خیل - محسود	~300 گھرانے	رضامندی کا عمل مکمل ہوا۔ کمیونٹی نے اقدامات کو سراہا اور اپنی مکمل شرکت کا یقین دلایا۔
غواٹ کھوہ (تیارزہ)	جنوبی وزیرستان - اپر	17-12-2025	ایس آئی یو ڈی آئی خان اور کے پی فارسٹ ڈیپارٹمنٹ	N: 32,407661, E: 69,672671	04 (04 مرد، 0 خواتین)	نانو خیل - محسود	~400 گھرانے	رضامندی کا عمل مکمل ہوا۔ کمیونٹی نے اقدامات کو سراہا اور اپنی مکمل شرکت کا یقین دلایا۔
کرچ خیل (لدا)	جنوبی وزیرستان - اپر	15-12-2025	ایس آئی یو ڈی آئی خان اور کے پی	N: 32,704063, E: 69,982228	06 (06 مرد، 0 خواتین)	کرچ خیل - محسود	~160 گھرانے	رضامندی کا عمل مکمل ہوا۔ کمیونٹی نے اقدامات

مقام / گاؤں (یونین کونسل)	ضلع / ایف آر	دورے کی تاریخ	ٹیم اور مقامی تعاون	جی پی ایس کوآرڈینیٹس (عرض بلد، طول بلد)	کل شرکاء (مرد/خواتین)	بنیادی قبیلہ / ذیلی ذاتیں (زمیندار)	تخمینہ شدہ کل گھرانے (3 کلومیٹر کے دائرے میں)	اہم مشاورت کے نتائج / رضامندی کی صورتحال
			فارسٹ ڈیپارٹمنٹ					کو سراہا اور اپنی مکمل شرکت کا یقین دلایا۔
کوٹ لنگر خیل (لدا)	جنوبی وزیرستان - اپر	16-12-2025	ایس آئی یو ڈی آئی خان اور کے پی فارسٹ ڈیپارٹمنٹ	N: 32,585075, E: 69,822151	04 (04 مرد، 0 خواتین)	کوٹ لنگر خیل - محسود	~300 گھرانے	رضامندی کا عمل مکمل ہوا۔ کمیونٹی نے اقدامات کو سراہا اور اپنی مکمل شرکت کا یقین دلایا۔
لغڑئی راغزئی (سرویکئی)	جنوبی وزیرستان - اپر	17-12-2025	ایس آئی یو ڈی آئی خان اور کے پی فارسٹ ڈیپارٹمنٹ	N: 32,333194, E: 69,831731	06 (06 مرد، 0 خواتین)	مچی خیل - محسود	~300 گھرانے	رضامندی کا عمل مکمل ہوا۔ کمیونٹی نے اقدامات کو سراہا اور اپنی مکمل شرکت کا یقین دلایا۔
مزرے (لدا)	جنوبی وزیرستان - اپر	16-12-2025	ایس آئی یو ڈی آئی خان اور کے پی فارسٹ ڈیپارٹمنٹ	N: 32,465849, E: 69,894707	04 (04 مرد، 0 خواتین)	وزیرگئی - محسود	~500 گھرانے	رضامندی کا عمل مکمل ہوا۔ کمیونٹی نے اقدامات کو سراہا اور اپنی مکمل شرکت کا یقین دلایا۔
احمد وام (ساراروغہ)	جنوبی وزیرستان - اپر	16-12-2025	ایس آئی یو ڈی آئی خان اور کے پی فارسٹ ڈیپارٹمنٹ	N: 32,532984, E: 69,99558	05 (05 مرد، 0 خواتین)	شمن خیل - محسود	~150 گھرانے	رضامندی کا عمل مکمل ہوا۔ کمیونٹی نے اقدامات کو سراہا اور اپنی مکمل شرکت کا یقین دلایا۔
شاہ میرائی (ساراروغہ)	جنوبی وزیرستان - اپر	16-04-2025	ایس آئی یو ڈی آئی خان اور کے پی فارسٹ ڈیپارٹمنٹ	N: 32,518991, E: 70,023558	13 (13 مرد، 0 خواتین)	شاہ میرائی – محسود	~700 گھرانے	رضامندی کا عمل مکمل ہوا۔ کمیونٹی نے اقدامات کو سراہا اور اپنی مکمل

مقام / گاؤں (یونین کونسل)	ضلع / ایف آر	دورے کی تاریخ	ٹیم اور مقامی تعاون	جی پی ایس کوآرڈینیٹس (عرض بلد، طول بلد)	کل شرکاء (مرد/خواتین)	بنیادی قبیلہ / ذیلی ذاتیں (زمیندار)	تخمینہ شدہ کل گھرانے (3 کلومیٹر کے دائرے میں)	اہم مشاورت کے نتائج / رضامندی کی صورتحال
								شرکت کا یقین دلایا۔
شاخہ خیل (ساراروغہ)	جنوبی وزیرستان - اپر	15-12-2025	ایس آئی یو ڈی آئی خان اور کے پی فارسٹ ڈیپارٹمنٹ	N: 32,560957, E: 70,002911	05 (05 مرد، 0 خواتین)	شاخہ خیل - محسود	~300 گھرانے	رضامندی کا عمل مکمل ہوا۔ کمیونٹی نے اقدامات کو سراہا اور اپنی مکمل شرکت کا یقین دلایا۔
شیرونگئی (ساراروغہ)	جنوبی وزیرستان - اپر	16-04-2026	ایس آئی یو ڈی آئی خان اور کے پی فارسٹ ڈیپارٹمنٹ	N: 32,468217, E: 69,958504	10 (10 مرد، 0 خواتین)	گڑڑئی - محسود	~280 گھرانے	رضامندی کا عمل مکمل ہوا۔ کمیونٹی نے اقدامات کو سراہا اور اپنی مکمل شرکت کا یقین دلایا۔
سپین خڑئی (لدا)	جنوبی وزیرستان - اپر	16-12-2025	ایس آئی یو ڈی آئی خان اور کے پی فارسٹ ڈیپارٹمنٹ	N: 32,531109, E: 69,928058	04 (04 مرد، 0 خواتین)	شبی خیل - محسود	~800 گھرانے	رضامندی کا عمل مکمل ہوا۔ کمیونٹی نے اقدامات کو سراہا اور اپنی مکمل شرکت کا یقین دلایا۔
تاغیکئی عزت خیل (سرویکئی)	جنوبی وزیرستان - اپر	16-12-2025	ایس آئی یو ڈی آئی خان اور کے پی فارسٹ ڈیپارٹمنٹ	N: 32,498534, E: 69,837195	04 (04 مرد، 0 خواتین)	عزت خیل – محسود	~80 گھرانے	رضامندی کا عمل مکمل ہوا۔ کمیونٹی نے اقدامات کو سراہا اور اپنی مکمل شرکت کا یقین دلایا۔
تراکئی - ملا خان سرائے (سرویکئی)	جنوبی وزیرستان - اپر	17-12-2025	ایس آئی یو ڈی آئی خان اور کے پی فارسٹ ڈیپارٹمنٹ	N: 32,300371, E: 69,883122	04 (04 مرد، 0 خواتین)	شام خیل – محسود	~1500 گھرانے	رضامندی کا عمل مکمل ہوا۔ کمیونٹی نے اقدامات کو سراہا اور اپنی مکمل شرکت کا یقین دلایا۔

مقام / گاؤں (یونین کونسل)	ضلع / ایف آر	دورے کی تاریخ	ٹیم اور مقامی تعاون	جی پی ایس کوآرڈینیٹس (عرض بلد، طول بلد)	کل شرکاء (مرد/خواتین)	بنیادی قبیلہ / ذیلی ذاتیں (زمیندار)	تخمینہ شدہ کل گھرانے (3 کلومیٹر کے دائرے میں)	اہم مشاورت کے نتائج / رضامندی کی صورتحال
تنگئی میلہ (کانی گورم لوئر)	جنوبی وزیرستان - اپر	16-12-2025	ایس آئی یو ڈی آئی خان اور کے پی فارسٹ ڈیپارٹمنٹ	N: 32,523234, E: 69,786883	07 (07 مرد، 0 خواتین)	برکی	~700 گھرانے	رضامندی کا عمل مکمل ہوا۔ کمیونٹی نے اقدامات کو سراہا اور اپنی مکمل شرکت کا یقین دلایا۔
بسکئی راغزئی بروند (تیارزہ)	جنوبی وزیرستان - اپر	17-04-2026	ایس آئی یو ڈی آئی خان اور کے پی فارسٹ ڈیپارٹمنٹ	N: 32,469323, E: 69,708601	07 (07 مرد، 0 خواتین)	نغزن خیل - محسود	~600 گھرانے	رضامندی کا عمل مکمل ہوا۔ کمیونٹی نے اقدامات کو سراہا اور اپنی مکمل شرکت کا یقین دلایا۔
ژور سیروغ (مکین)	جنوبی وزیرستان - اپر	16-12-2025	ایس آئی یو ڈی آئی خان اور کے پی فارسٹ ڈیپارٹمنٹ	N: 32,627257, E: 69,844707	04 (04 مرد، 0 خواتین)	پاو خیل - محسود	~ 200 گھرانے	رضامندی کا عمل مکمل ہوا۔ کمیونٹی نے اقدامات کو سراہا اور اپنی مکمل شرکت کا یقین دلایا۔

II: کمیونٹی کنسلٹیشن (رابطہ) پلان

سال 2026 میں سرگرمی 1.1.1 کے لیے کمیونٹی مشاورت - انتظامی منصوبہ		
مرحلہ وار کمیونٹی مشاورتی عمل	ذمہ دار فریق	کمیونٹی مشاورتی عمل کے لیے مجوزہ / طے شدہ اقدامات
زمینداروں کے ساتھ ٹی او پی پر دستخط	محکمہ جنگلات	محکمہ جنگلات نے مقررہ جنگلاتی سائٹس کے قبائلی مشران اور زمینداروں کے ساتھ مشاورتی اجلاس منعقد کیے۔ جنوبی وزیرستان-اپر کے کیس میں، جہاں جنگلاتی سائٹس مقامی کمیونٹیز کی طرف سے فراہم کی گئی ہیں، وہاں محکمہ نے وی ڈی سیز (VDCs) کے ساتھ ٹی او پیز (ToPs) فراہم کیے۔ دستخط شدہ ٹی او پیز کے تحت وی ڈی سیز کے کردار کو تقویت دینے، مسلسل تعاون کو یقینی بنانے اور عمل درآمد

		سے متعلق مسائل کے حل کے لیے ان کے ساتھ اجلاس منعقد کیے جائیں گے۔
واچ اینڈ وارڈ (دیکھ بھال و حفاظتی) گروپس کی تشکیل	محکمہ جنگلات کے سی ڈی اوز	ولج ڈیولپمنٹ کمیٹیز کی تشکیل کے بعد، مقررہ جنگلاتی سائٹس پر پودوں کی افزائش کی نگرانی اور تحفظ کو یقینی بنانے کے لیے ذیلی کمیٹیوں کے طور پر "واچ اینڈ وارڈ گروپس" قائم کیے گئے ہیں۔ کنسلٹنٹ کی مشاورتی خدمات کے ذریعے محکمہ جنگلات کی مشاورت سے واچ اینڈ وارڈ پلان مرتب کیا جائے گا۔
وی ڈی سی اور واچ اینڈ وارڈ گروپ کی صلاحیت میں اضافہ	محکمہ جنگلات	جنوبی وزیرستان-اپر میں شجرکاری کی سائٹس کے لیے واچ اینڈ وارڈ پلانز تیار کیے جائیں گے، جس کے بعد عمل درآمد کے دوران واچ اینڈ وارڈ گروپس اور وی ڈی سیز کی صلاحیت بڑھائی کی جائے گی۔ تربیت کا بنیادی مرکز سائٹس کا تحفظ، کمیونٹی پر مبنی نگرانی اور رپورٹنگ، آگ اور مویشیوں کی چرائی کی روک تھام، اور محکمہ جنگلات اور وی ڈی سیز کے ساتھ ہم آہنگی پر ہوگا (اکتوبر – نومبر 2026)۔
عمل درآمد / تعمیل کی نگرانی	ایس آئی یو (SIU) ڈی آئی خان پی ایم یو (PMU) ریچارج پاکستان	ریچارج پاکستان (RP) کے مانیٹرنگ یونٹ—جو ایم اینڈ ای مینیجر (PMU)، سینیئر آفیسر ایم اینڈ ای (SIU ڈی آئی خان)، اور فارسٹ ٹیم کے حکام پر مشتمل ہے—کی ذمہ داری ہے کہ وہ دستخط شدہ "فارسٹ گرانٹ ایگریمنٹ" کے مطابق محکمہ جنگلات کی تمام سرگرمیوں کے عمل اور تعمیل کی نگرانی کریں۔ نگرانی کا بنیادی مقصد یہ یقینی بنانا ہوگا کہ تمام سرگرمیاں طے شدہ معیار، ٹائم لائنز، اور کمیونٹی کی شمولیت کے پروٹوکولز کے مطابق نافذ کی جا رہی ہیں۔ نتائج اور سفارشات کو پی ایم یو ایم اینڈ ای لیڈ کے ذریعے رسمی طور پر محکمہ جنگلات کو بھیجا جائے گا، اور طے شدہ ایکشن پوائنٹس کو فالو اپ اور حل کی مخصوص ٹائم لائنز کے ساتھ دستاویز کیا جائے گا۔

ضمیمہ 2: رضامندی کے فارم – بالائی جنوبی وزیرستان

نیچے دستخط شدہ رضامندی کی دستاویزات کی اسکین شدہ تصاویر موجود ہیں۔
متن میں درج ہے: کمیونٹی کو رضامندی فارم کے نقطہ III میں نشاندہی کی گئی مجوزہ کارروائی: "شجرکاری – ڈیرہ اسماعیل خان کے علاقے میں خراب ماحولیاتی نظام کی بحالی" کے بارے میں آگاہ کیا گیا تھا، بشمول اس کے مقاصد، متوقع فوائد، اور ممکنہ اثرات و خطرات کے۔ کمیونٹی نے شراکت داری کی طے شدہ شرائط کے مطابق مجوزہ سرگرمیوں پر عمل درآمد میں تعاون کرنے اور حصہ لینے کے لیے رضاکارانہ طور پر اپنی رضامندی فراہم کی۔

1	باسکئی مکین

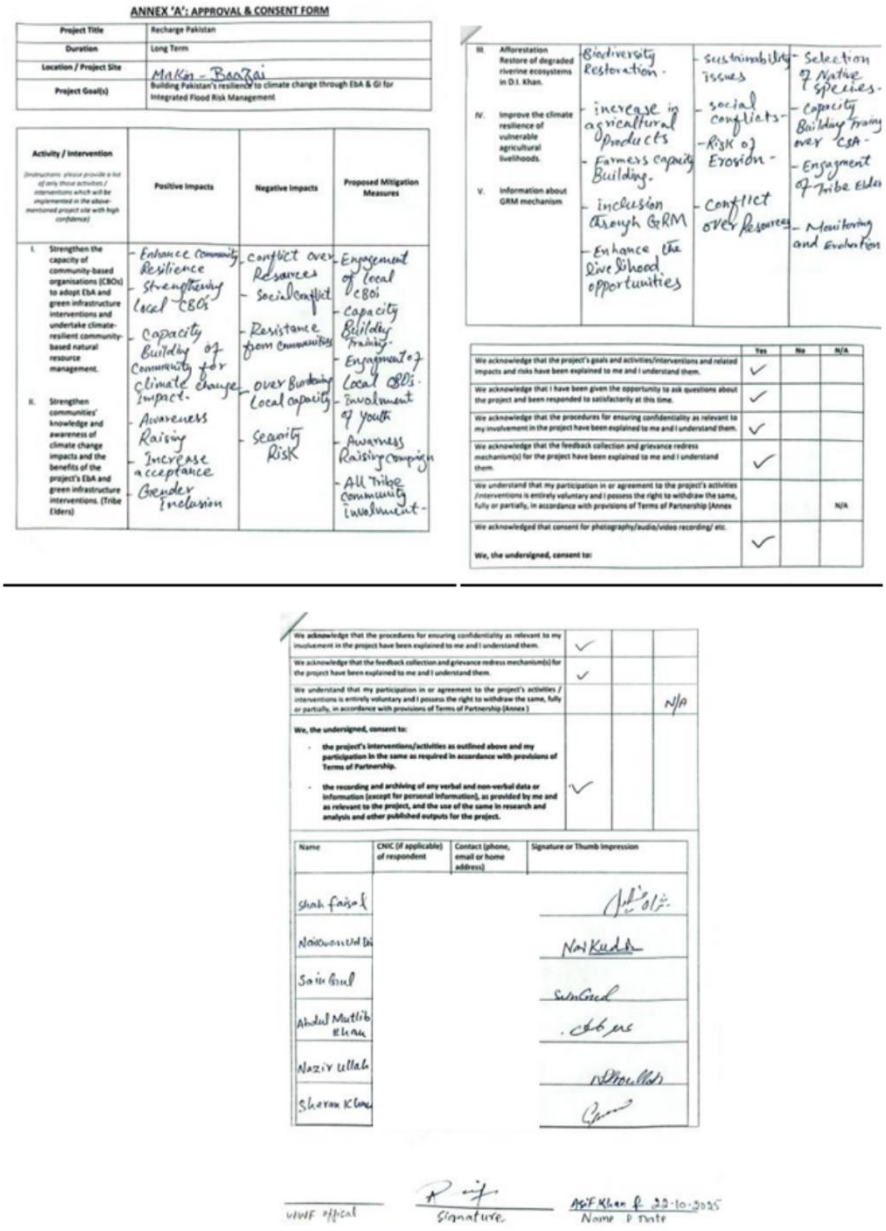

ANNEX 'A': APPROVAL & CONSENT FORM

Project Title	Recharge Pakistan
Duration	Long Term
Location / Project Site	Makin - Baazai
Project Goal(s)	Building Pakistan's resilience to climate change through EbA & GI for Integrated Flood Risk Management

Activity / Intervention (Instructions: please provide a list of only those activities / interventions which will be implemented in the above-mentioned project site with high confidence)	Positive Impacts	Negative Impacts	Proposed Mitigation Measures
I. Strengthen the capacity of community-based organisations (CBOs) to adopt EbA and green infrastructure interventions and undertake climate-resilient community-based natural resource management.	- Enhance community Resilience - Strengthening local CBOs - Capacity Building of Community for climate change impact.	- conflict over Resources - Social conflict - Resistance from communities - over Burdening local capacity	- Engagement of local CBOs - capacity Building training. - Engagment of local CBOs. - Involment of youth
II. Strengthen communities' knowledge and awareness of climate change impacts and the benefits of the project's EbA and green infrastructure interventions. (Tribe Elders)	- Awareness Raising - Increase acceptance - Gender Inclusion	- Security Risk	- Awareness Raising Campaign - All Tribe community involment.
III. Afforestation Restore of degraded riverine ecosystems in D.I. Khan.	- Biodiversity Restoration.	- Sustainability issues	- Selection of Native species.
IV. Improve the climate resilience of vulnerable agricultural livelihoods.	- increase in agricultural products - Farmers capacity Building.	- social conflicts - Risk of Erosion.	- capacity Building training over CSA. - Engagment of Tribe Elder
V. Information about GRM mechanism	- inclusion through GRM - Enhance the livelihood opportunities	- conflict over Resources	- Monitoring and Evaluation

	Yes	No	N/A
We acknowledge that the project's goals and activities/interventions and related impacts and risks have been explained to me and I understand them.	✓		
We acknowledge that I have been given the opportunity to ask questions about the project and been responded to satisfactorily at this time.	✓		
We acknowledge that the procedures for ensuring confidentiality as relevant to my involvement in the project have been explained to me and I understand them.	✓		
We acknowledge that the feedback collection and grievance redress mechanism(s) for the project have been explained to me and I understand them.	✓		
We understand that my participation in or agreement to the project's activities /interventions is entirely voluntary and I possess the right to withdraw the same, fully or partially, in accordance with provisions of Terms of Partnership (Annex			N/A
We acknowledged that consent for photography/audio/video recording/ etc.	✓		
We, the undersigned, consent to:			

We acknowledge that the procedures for ensuring confidentiality as relevant to my involvement in the project have been explained to me and I understand them.	✓		
We acknowledge that the feedback collection and grievance redress mechanism(s) for the project have been explained to me and I understand them.	✓		
We understand that my participation in or agreement to the project's activities / interventions is entirely voluntary and I possess the right to withdraw the same, fully or partially, in accordance with provisions of Terms of Partnership (Annex)			N/A
We, the undersigned, consent to: - the project's interventions/activities as outlined above and my participation in the same as required in accordance with provisions of Terms of Partnership. - the recording and archiving of any verbal and non-verbal data or information (except for personal information), as provided by me and as relevant to the project, and the use of the same in research and analysis and other published outputs for the project.	✓		

Name	CNIC (if applicable) of respondent	Contact (phone, email or home address)	Signature or Thumb Impression
Shah faisal			[signature]
Naikwan Ud Din			Nai Kudin
Sain Gul			Sain Gul
Abdul Mutlib Khan			[signature]
Nazir Ullah			[signature]
Sheran Khan			[signature]

WWF official — Signature — Asif Khan 22-10-2025 Name & Date

2	کوٹ لنگر خیل

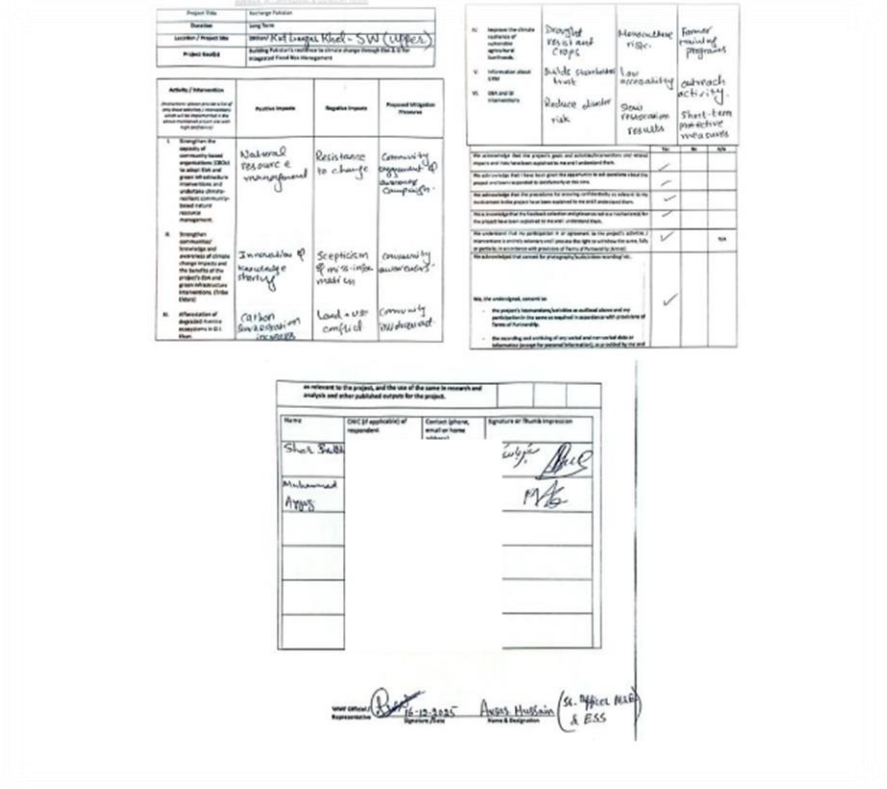

3	شاکا خیل

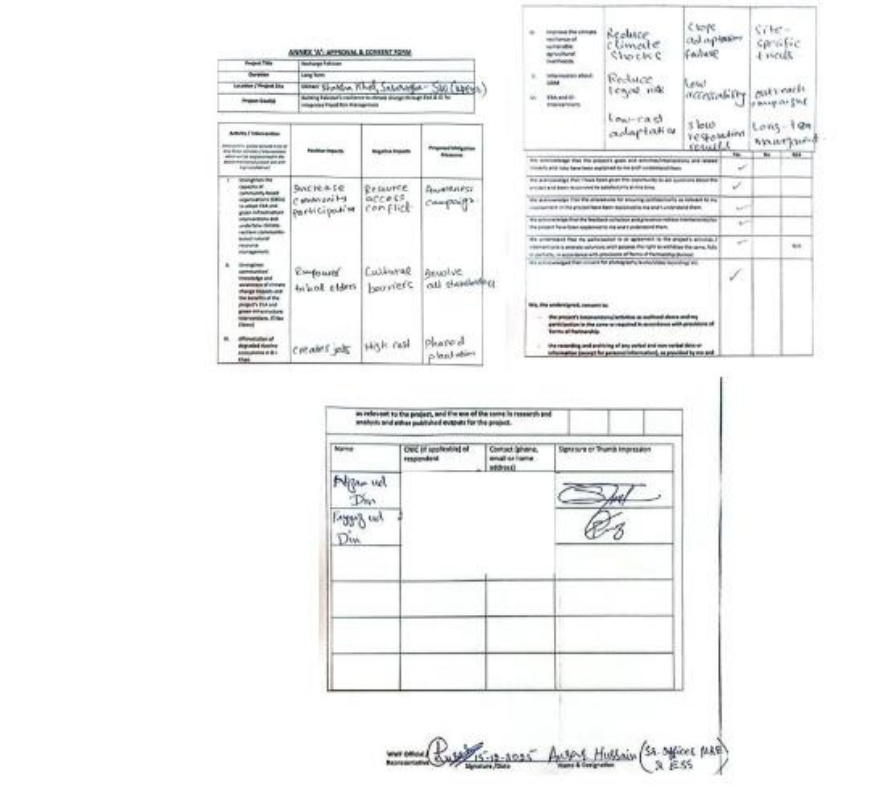

4	لنڈئی رغزئی

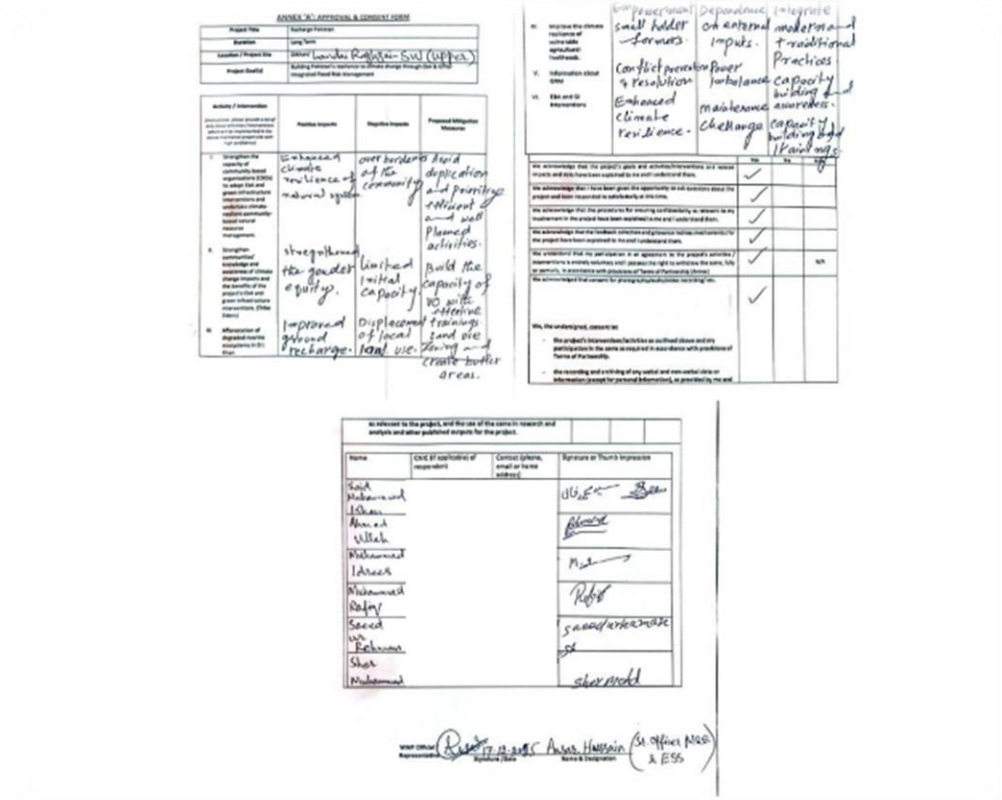

5	سپین خڑئی



تغزئی عزت خیل	6

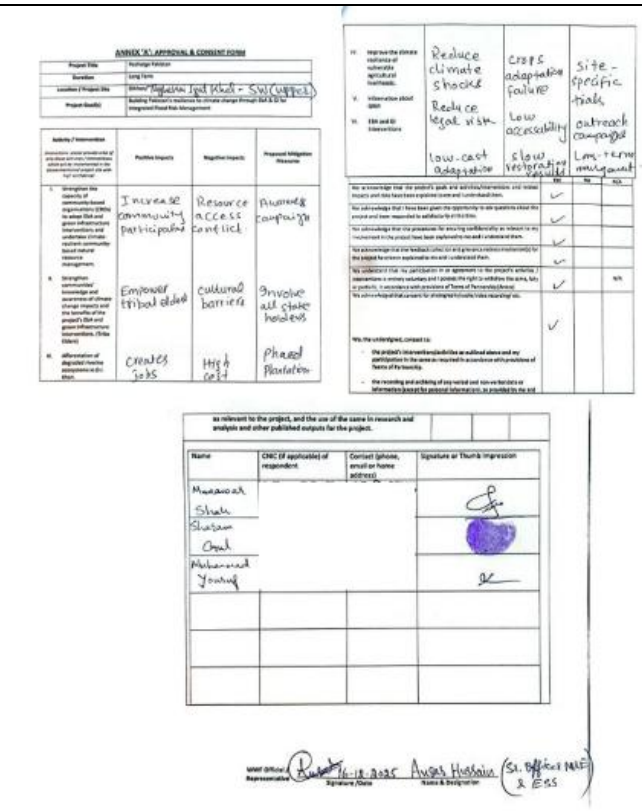

ترکئی مولا خیل	7

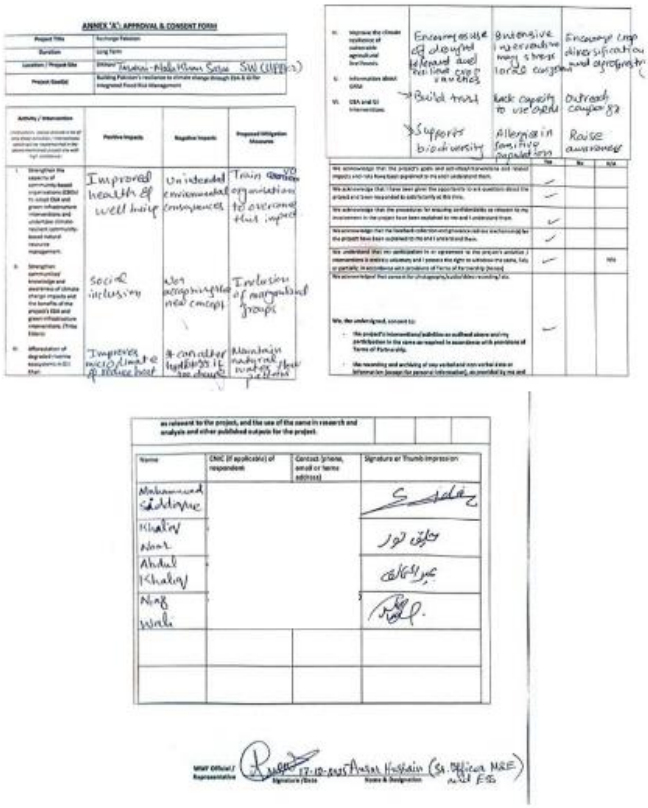

8	خچئی کلئی

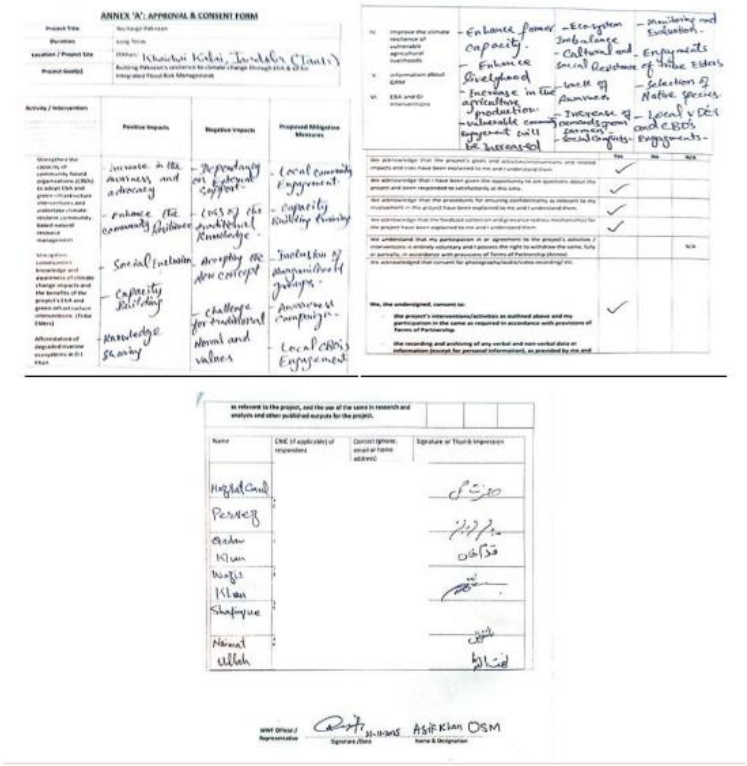

ANNEX 'A': APPROVAL & CONSENT FORM

Project Title	Recharge Pakistan
Duration	Long Term
Location / Project Site	District: Khwakhai Khilai, Tordaba (Tarakai)
Project Goal(s)	Building Pakistan's resilience to climate change through EbA & GI for Integrated Flood Risk Management

Activity / Intervention	Positive Impacts	Negative Impacts	Proposed Mitigation Measures
Strengthen the capacity of community based organizations (CBOs) to adopt EbA and green infrastructure interventions and undertake climate resilient community-based natural resource management.	Increase in the awareness and advocacy - enhance the community Resilience - Social inclusion - Capacity Building - Knowledge Sharing	- Dependancy on External support - Lack of the traditional Knowledge - Accepting the new concept - challenge for traditional Norms and values	- Local community Engagement - Capacity Building training - Involvement of Management Bodys - Awareness via campaign - Local CBOs's Engagement
Afforestation of degraded riverine ecosystems in D.I. Khan			

- Enhance farmer capacity.
- Enhance livelyhood
- Increase in the agriculture production
- Vulnerable community engagement will be increased
- Ecosystem Imbalance
- Cultural and social Resistance
- Low level of awareness
- Increase of commands groom farmers Social conflicts
- monitoring and Evaluation.
- Engagments of Tribe Elders
- Selection of Native species
- Local v DEs and CBOs Engagements.

We acknowledge that the project's goals and activities/interventions and related impacts and risks have been explained to me and I understand them.	✓		
We acknowledge that I have been given the opportunity to ask questions about the project and been responded to satisfactorily at this time.	✓		
We acknowledge that the procedures for ensuring confidentiality as relevant to my involvement in the project have been explained to me and I understand them.	✓		
We acknowledge that the feedback collection and grievance redress mechanism(s) for the project have been explained to me and I understand them.	✓		
We understand that my participation in or agreement to the project's activities / interventions is entirely voluntary and I possess the right to withdraw the same, fully or partially, in accordance with provisions of Terms of Partnership (Annex)			N/A
We acknowledge that consent for photography/audio/video recording/ etc.			
We, the undersigned, consent to: - the project's interventions/activities as outlined above and my participation in the same as required in accordance with provisions of Terms of Partnership. - the recording and archiving of any verbal and non-verbal data or information (except for personal information), as provided by me and as relevant to the project, and the use of the same in research and analysis and other published outputs for the project.	✓		

Name	CNIC (if applicable) of respondent	Contact (phone, email or home address)	Signature or Thumb Impression
Hazrat Gul			
Perveez			
Qadar Khan			
Wazir Khan			
Shafique			
Nemat Ullah			

WWF Officer's Representative: Signature /Date 21-12-2015 — Asif Khan OSM (Name & Designation)

9	سرنگ بابا رغزئی

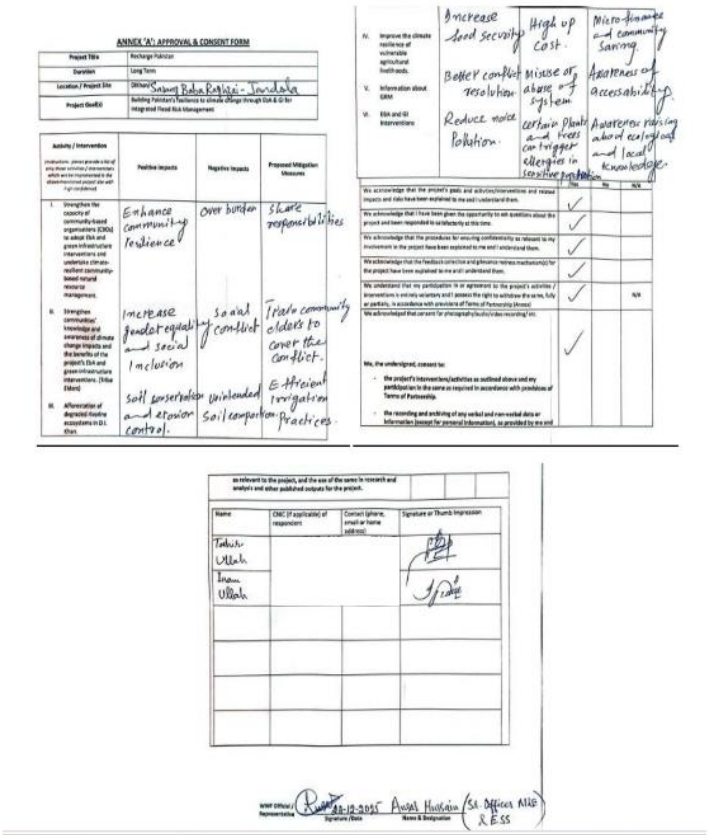

ANNEX 'A': APPROVAL & CONSENT FORM

Project Title	Recharge Pakistan
Duration	Long Term
Location / Project Site	District: Sabaq Baba Raghzai - Tordaba
Project Goal(s)	Building Pakistan's resilience to climate change through EbA & GI for Integrated Flood Risk Management

Activity / Intervention	Positive Impacts	Negative Impacts	Proposed Mitigation Measures
I. Strengthen the capacity of community-based organizations (CBOs) to adopt EbA and green infrastructure interventions and undertake climate-resilient community-based natural resource management.	Enhance community resilience	over burden	Share responsibilities
II. Strengthen communities' knowledge and awareness of climate change impacts and the benefits of the project's EbA and green infrastructure interventions. (Tribe Elders)	Increase gender equality and social inclusion	social conflict	Trade community elders to cover the conflict.
III. Afforestation of degraded riverine ecosystems in D.I. Khan	Soil conservation and erosion control.	Unintended Soil compaction	Efficient irrigation Practices

- Increase food security
- Better conflict resolution
- Reduce noise Pollution.
- High up cost.
- Misuse of abuse of system.
- certain Plants and trees can trigger allergies in sensitive people.
- Micro-finance and community Saving
- Awareness of accessability.
- Awareness raising about ecological and local knowledge.

We acknowledge that the project's goals and activities/interventions and related impacts and risks have been explained to me and I understand them.	✓		
We acknowledge that I have been given the opportunity to ask questions about the project and been responded to satisfactorily at this time.	✓		
We acknowledge that the procedures for ensuring confidentiality as relevant to my involvement in the project have been explained to me and I understand them.	✓		
We acknowledge that the feedback collection and grievance redress mechanism(s) for the project have been explained to me and I understand them.	✓		
We understand that my participation in or agreement to the project's activities / interventions is entirely voluntary and I possess the right to withdraw the same, fully or partially, in accordance with provisions of Terms of Partnership (Annex)	✓		N/A
We acknowledge that consent for photography/audio/video recording/ etc.			
We, the undersigned, consent to: - the project's interventions/activities as outlined above and my participation in the same as required in accordance with provisions of Terms of Partnership. - the recording and archiving of any verbal and non-verbal data or information (except for personal information), as provided by me and as relevant to the project, and the use of the same in research and analysis and other published outputs for the project.	✓		

Name	CNIC (if applicable) of respondent	Contact (phone, email or home address)	Signature or Thumb Impression
Tahir Ullah			
Imam Ullah			

WWF Officer's Representative: Signature /Date 28-12-2015 — Awais Hussain (Name & Designation) (Sr. Officer NRP & ESS)

10	تنگی میلہ

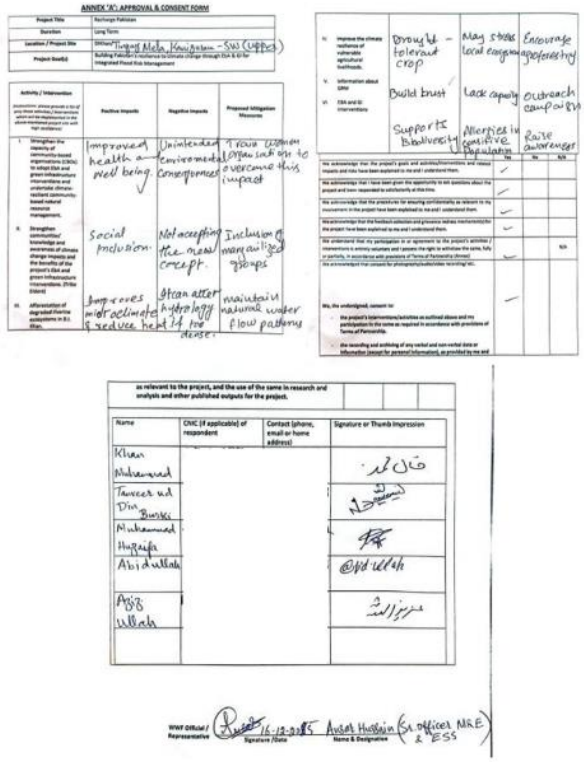

ANNEX 'A': APPROVAL & CONSENT FORM

Project Title	Recharge Pakistan
Duration	Long Term
Location / Project Site	Dhikhan/ Tangwali Mella, Kaghan – Swat (Upper)
Project Goal(s)	Building Pakistan's resilience to climate change through EbA & GI for Integrated Flood Risk Management

Activity / Intervention	Positive Impacts	Negative Impacts	Proposed Mitigation Measures
i. Strengthen the capacity of community-based organizations (CBOs) to adopt EbA and green infrastructure interventions and undertake climate-resilient community-based natural resource management.	Improved health & well being.	Unintended environmental Consequences	Train women to overcome this impact
ii. Strengthen communities' knowledge and awareness of climate change impacts and the benefits of the project's EbA and green infrastructure interventions. (Tribe Dikhni)	Social inclusion.	Not accepting the new concept.	Inclusion of marginalized groups
iii. Afforestation of degraded riverine ecosystems in D.I. Khan.	Improves microclimate & reduce heat	Stream water hydrology of the forest	maintain natural water flow patterns

i. Improve the climate resilience of vulnerable agricultural livelihoods.	Drought tolerant crop	May stress local ecosystem	Encourage agroforestry	
v. Information about CBM	Build trust	Lack capacity	Outreach campaign.	
vi. EbA and GI interventions	Support the Biodiversity	Allergies in sensitive population	Raise awareness	
We acknowledge that the project's goals and activities/interventions and related impacts and risks have been explained to me and I understand them.				✓
We acknowledge that I have been given the opportunity to ask questions about the project and been responded to satisfactorily at this time.				✓
We acknowledge that the procedures for ensuring confidentiality as relevant to my involvement in the project have been explained to me and I understand them.				✓
We acknowledge that my participation in or agreement to the project's activities / interventions is entirely voluntary and I possess the right to withdraw the same, fully or partially, in accordance with provisions of Terms of Partnership (Annex)				✓
We acknowledge that consent for photographs/audio/video recording/ etc.				✓
We, the undersigned, consent to: - the project's interventions/activities as outlined above and my participation in the same as required in accordance with provisions of Terms of Partnership. - the recording and archiving of any verbal and non-verbal data or information (except for personal information), as provided by me and relevant to the project, and the use of the same in research and analysis and other published outputs for the project.				✓

Name	CNIC (if applicable) of respondent	Contact (phone, email or home address)	Signature or Thumb Impression
Khan Muhammad			
Tanveer ud Din Bunki			
Muhammad Hazaifa			
Abid ullah			
Aziz Ullah			

WWF Officer / Representative — Signature /Date: 16.12.2015 — Name & Designation: Ansar Hussain (Sr. Officer NRE & ESS)

11	شواک آباد

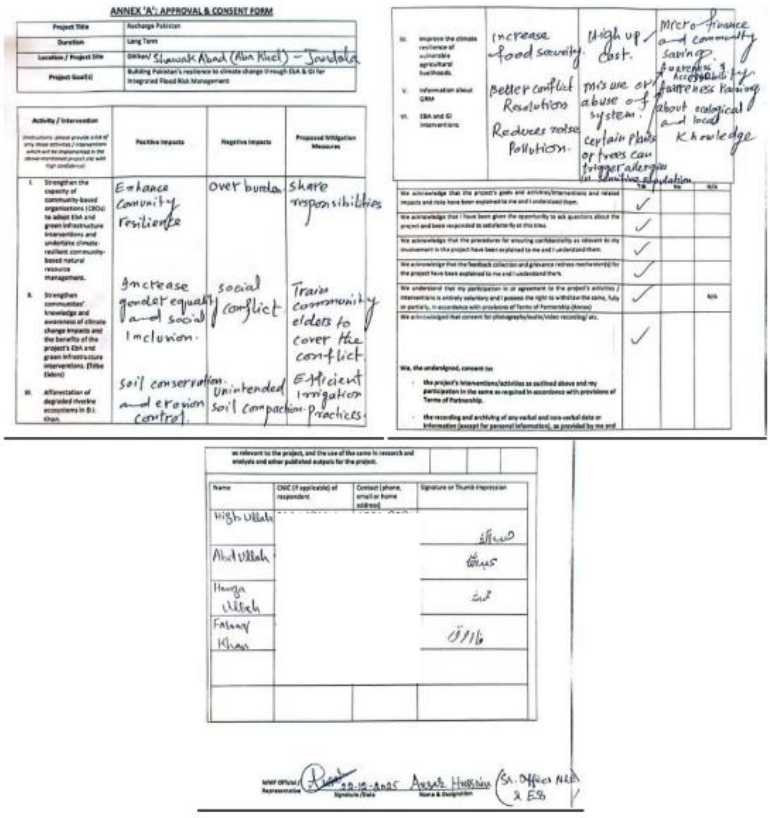

ANNEX 'A': APPROVAL & CONSENT FORM

Project Title	Recharge Pakistan
Duration	Long Term
Location / Project Site	Dhikhan/ Siguwali Abad (Alwa Khel) – Jandola
Project Goal(s)	Building Pakistan's resilience to climate change through EbA & GI for Integrated Flood Risk Management

Activity / Intervention	Positive Impacts	Negative Impacts	Proposed Mitigation Measures
i. Strengthen the capacity of community-based organizations (CBOs) to adopt EbA and green infrastructure interventions and undertake climate-resilient community-based natural resource management.	Enhance Community Resilience	over burden	share responsibilities
ii. Strengthen communities' knowledge and awareness of climate change impacts and the benefits of the project's EbA and green infrastructure interventions. (Tribe Dikhni)	Increase gender equality and social inclusion.	social conflict	Train community elders to cover the conflict.
iii. Afforestation of degraded riverine ecosystems in D.I. Khan.	soil conservation and erosion control	Unintended soil compaction	Efficient irrigation Practices.

i. Improve the climate resilience of vulnerable agricultural livelihoods.	Increase food security	High up Cost.	Micro-finance and community saving.	
v. Information about CBM	Better conflict Resolutions	mis use or abuse of system.	Awareness raising by about ecological and local K h o w l e d g e	
vi. EbA and GI interventions	Reduces noise Pollution.	certain plants or trees can trigger allergies in sensitive population		
We acknowledge that the project's goals and activities/interventions and related impacts and risks have been explained to me and I understand them.				✓
We acknowledge that I have been given the opportunity to ask questions about the project and been responded to satisfactorily at this time.				✓
We acknowledge that the procedures for ensuring confidentiality as relevant to my involvement in the project have been explained to me and I understand them.				✓
We acknowledge that the feedback collection and grievance redress mechanism(s) for the project have been explained to me and I understand them.				✓
We understand that my participation in or agreement to the project's activities / interventions is entirely voluntary and I possess the right to withdraw the same, fully or partially, in accordance with provisions of Terms of Partnership (Annex)				✓
We acknowledge that consent for photographs/audio/video recording/ etc.				✓
We, the undersigned, consent to: - the project's interventions/activities as outlined above and my participation in the same as required in accordance with provisions of Terms of Partnership. - the recording and archiving of any verbal and non-verbal data or information (except for personal information), as provided by me and relevant to the project, and the use of the same in research and analysis and other published outputs for the project.				✓

Name	CNIC (if applicable) of respondent	Contact (phone, email or home address)	Signature or Thumb Impression
High Ullah			
Abid Ullah			
Hamza Ullah			
Faisal Khan			

WWF Officer / Representative — Signature /Date: 22-12-2015 — Name & Designation: Ansar Hussain (Sr. Officer NRE & ESS)

زوار سیروغ	12

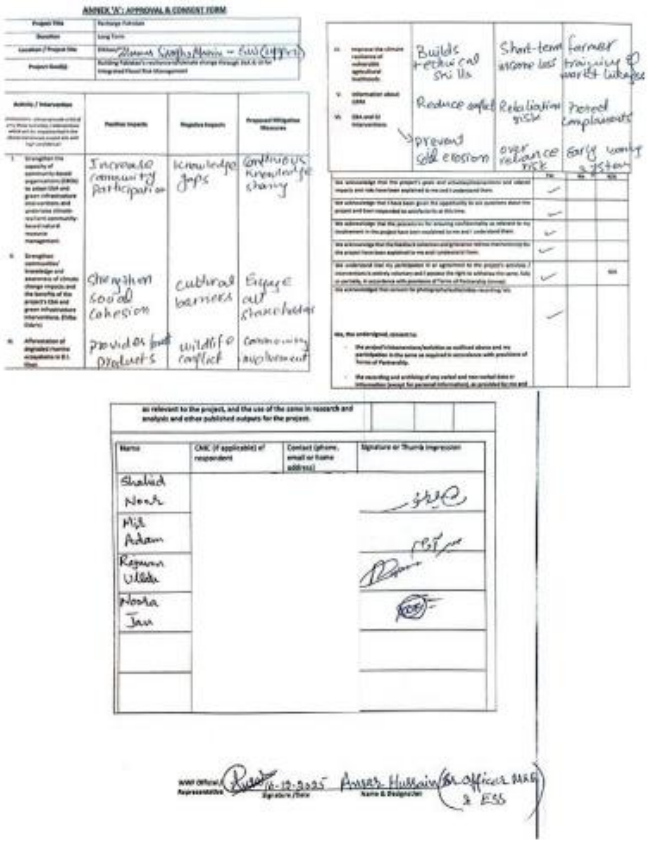

کراچ خیل	13



14	غواٹ کھوہ



15	غریبک بابا

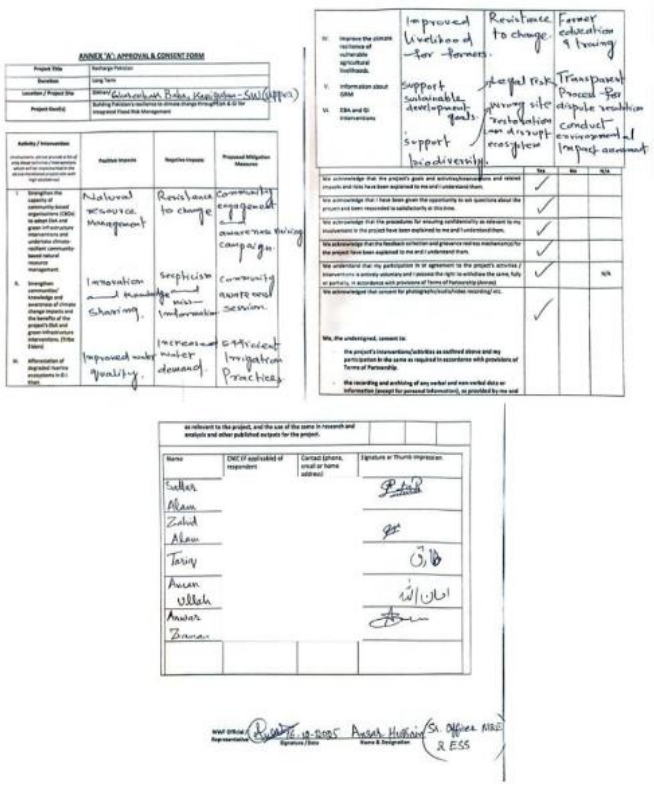

چنی کلیئی	16

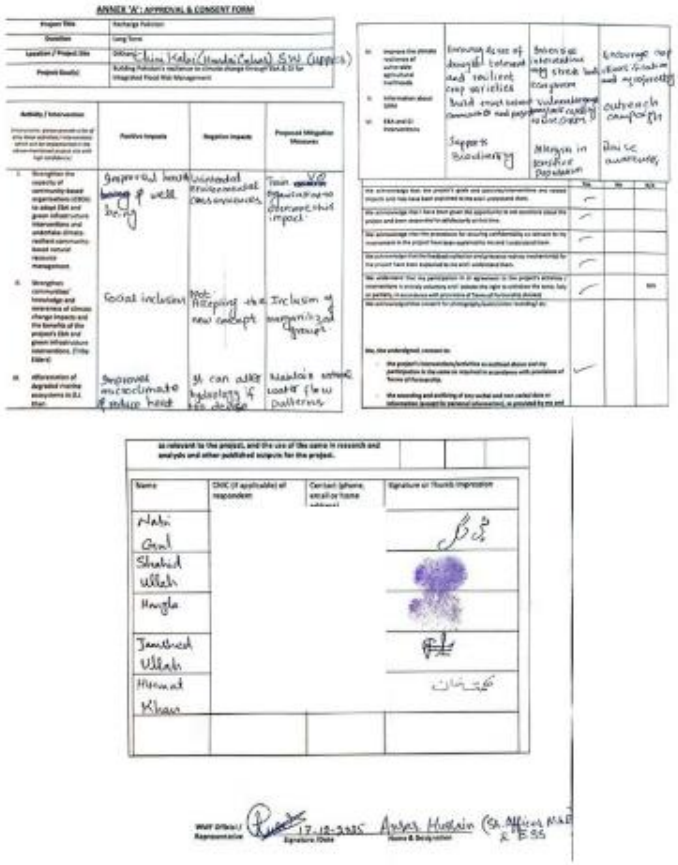

بروند سروکئی	17



18	اپر شولام

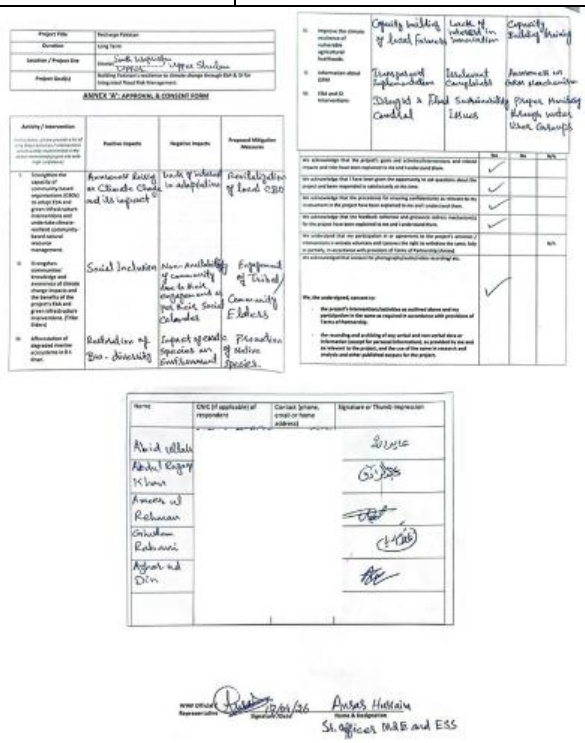

19	شیرونگئی سراروغہ

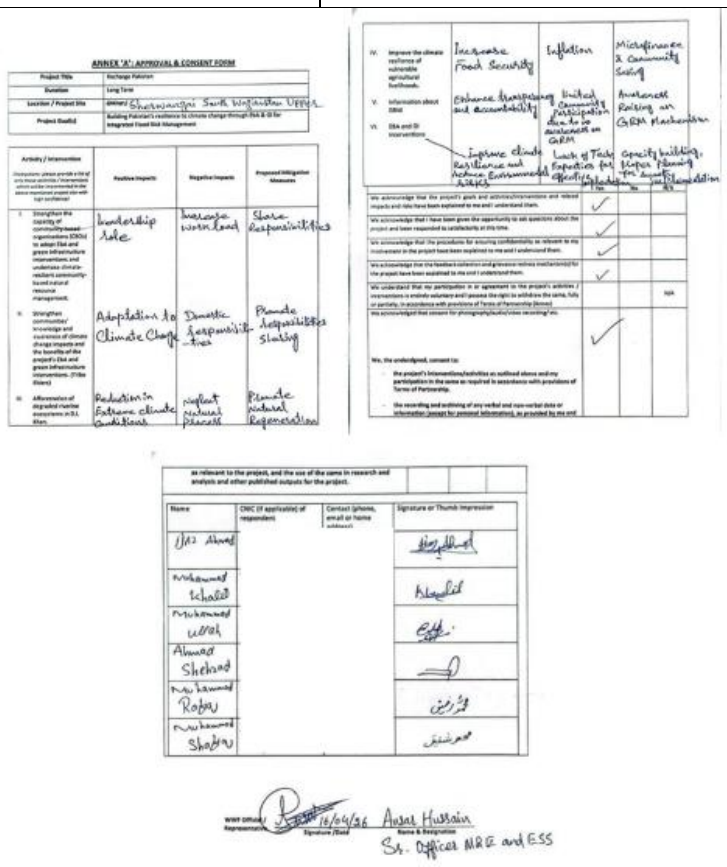

شاہ مرئی	20

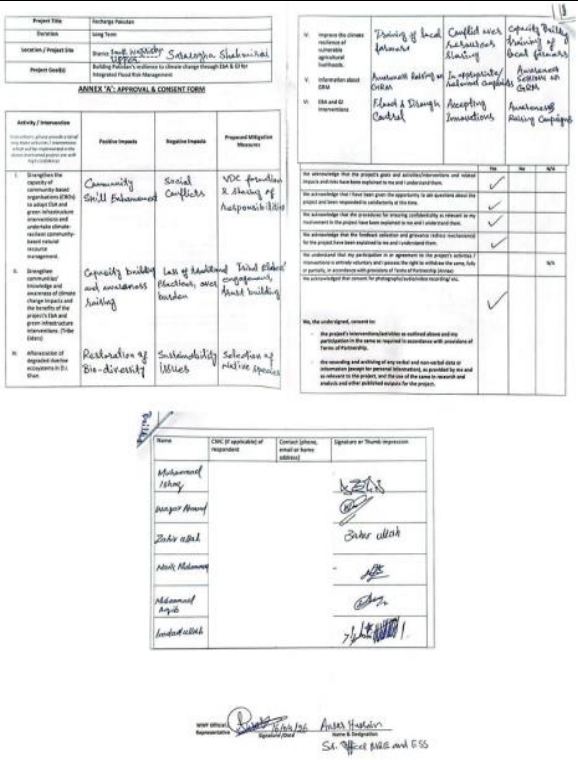

چپّارہ	21

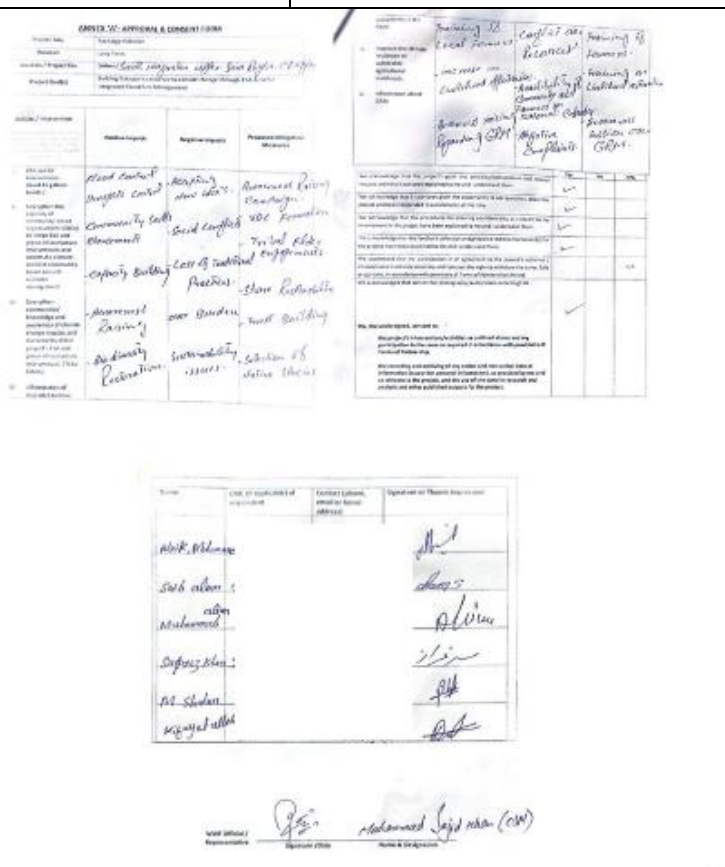

باسکئی بروند	22



احمد وام سراروغہ	23

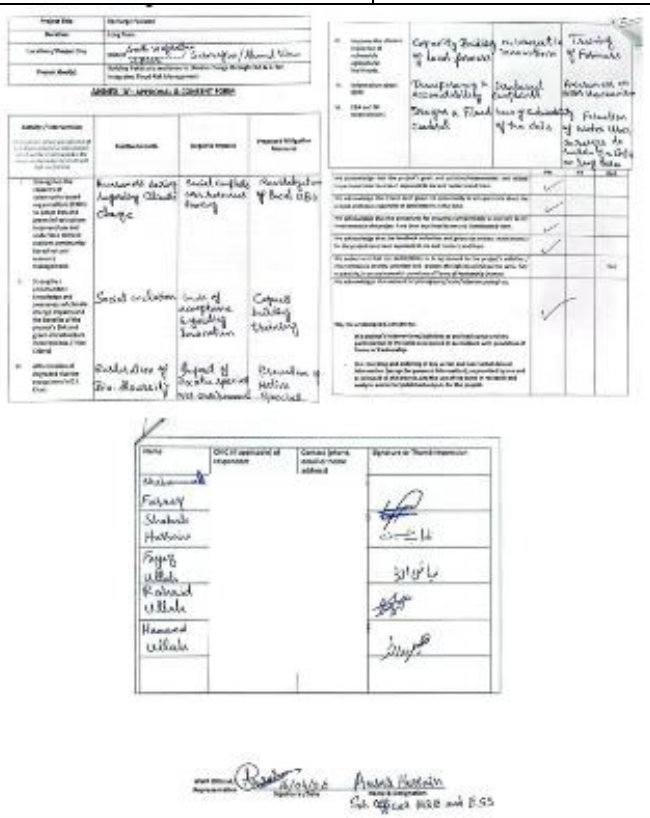

سرنگ بابا گھر	24







سعید کوٹ	25







کوٹنئی نرئی	26





ضمیمہ3: اسکریننگ کی سرگرمیوں اور کمیونٹی کی تصاویر

کمیونٹی مشاورت: کھپچئی کلے - جنڈولہ



جگہ برائے اے این آر شجرکاری :1



جگہ برائے اے این آر شجرکاری :2



مقامی مردحضرات سے مشاورت :3



مقامی مردحضرات سے مشاورت :4

کمیونٹی مشاورت: کھوئی - جنڈولہ



جگہ برائے بلاک شجرکاری :1



جگہ برائے بلاک شجرکاری :2



مقامی مردحضرات سے مشاورت :3



مقامی مردحضرات سے مشاورت :4

کمیونٹی مشاورت:سارنگ بابا راغزئی - جنڈولہ



جگہ برائے بلاک شجرکاری :1



جگہ برائے بلاک شجرکاری :2



مقامی مردحضرات سے مشاورت :3



مقامی مردحضرات سے مشاورت :4

کمیونٹی مشاورت:شواک آباد (آبا خیل) - جنڈولہ



جگہ برائے اے این آر شجرکاری :1



جگہ برائے اے این آر شجرکاری :2



مقامی مردحضرات سے مشاورت :3



مقامی مردحضرات سے مشاورت :4

کمیونٹی مشاورت:خالی پنی سر - جنڈولہ



جگہ برائے اے این آر شجرکاری :1



جگہ برائے اے این آر شجرکاری :2



مقامی مردحضرات سے مشاورت :3



مقامی مردحضرات سے مشاورت :4

کمیونٹی مشاورت:کوٹائنی نارائی - جنڈولہ



جگہ برائے بلاک شجرکاری :1



جگہ برائے بلاک شجرکاری :2



مقامی مردحضرات سے مشاورت :3



مقامی مردحضرات سے مشاورت :4

کمیونٹی مشاورت:سعید کوٹ- جنڈولہ

	
جگہ برائے اے این آر شجرکاری :1	جگہ برائے اے این آر شجرکاری :2
	
مقامی مردحضرات سے مشاورت :3	مقامی مردحضرات سے مشاورت :4

کمیونٹی مشاورت:سارنگ بابا غر- جنڈولہ

	
جگہ برائے اے این آر شجرکاری :1	جگہ برائے اے این آر شجرکاری :2
	
مقامی مردحضرات سے مشاورت :3	مقامی مردحضرات سے مشاورت :4

کمیونٹی مشاورت:احمد وام - سراروغہ



جگہ برائے اے این آر شجرکاری :1



جگہ برائے اے این آر شجرکاری :2



مقامی مردحضرات سے مشاورت :3



مقامی مردحضرات سے مشاورت :4

کمیونٹی مشاورت:باسکئی راغزئی بروانڈ- تیارزہ



جگہ برائے اے این آر شجرکاری :1



جگہ برائے اے این آر شجرکاری :2



مقامی مردحضرات سے مشاورت :3



مقامی مردحضرات سے مشاورت :4

کمیونٹی مشاورت:چھپڑہ - سراروغہ



جگہ برائے اے این آر شجرکاری :1



جگہ برائے اے این آر شجرکاری :2



مقامی مردحضرات سے مشاورت :3



مقامی مردحضرات سے مشاورت :4

کمیونٹی مشاورت: شاہمرائی - سراروغہ



جگہ برائے اے این آر شجرکاری :1



جگہ برائے اے این آر شجرکاری :2



مقامی مردحضرات سے مشاورت :3



مقامی مردحضرات سے مشاورت :4

کمیونٹی مشاورت: شروانگئی - سراروغہ

	
جگہ برائے اے این آر شجرکاری :1	جگہ برائے اے این آر شجرکاری :2
	
مقامی مردحضرات سے مشاورت :3	مقامی مردحضرات سے مشاورت :4

کمیونٹی مشاورت: اپر شولم - سراروغہ

	
جگہ برائے اے این آر شجرکاری :1	جگہ برائے اے این آر شجرکاری :2
	
مقامی مردحضرات سے مشاورت :3	مقامی مردحضرات سے مشاورت :4

کمیونٹی مشاورت: بازئی مکین - مکین

	
جگہ برائے اے این آر شجرکاری :1	جگہ برائے اے این آر شجرکاری :2
	
مقامی مردحضرات سے مشاورت :3	مقامی مردحضرات سے مشاورت :4

کمیونٹی مشاورت: برونڈ (پکائی) - سروکائی

	
جگہ برائے اے این آر شجرکاری :1	جگہ برائے اے این آر شجرکاری :2
	
مقامی مردحضرات سے مشاورت :3	مقامی مردحضرات سے مشاورت :4

کمیونٹی مشاورت: چنی کالانی(کنڈئی غر) - سروکائی



جگہ برائے اے این آر شجرکاری :1



جگہ برائے اے این آر شجرکاری :2



مقامی مردحضرات سے مشاورت :3



مقامی مردحضرات سے مشاورت :4

کمیونٹی مشاورت: غریبک بابا - خانی گورام اپر



جگہ برائے اے این آر شجرکاری :1



جگہ برائے اے این آر شجرکاری :2



مقامی مردحضرات سے مشاورت :3



مقامی مردحضرات سے مشاورت :4

کمیونٹی مشاورت: غواکوٹ - تیارزہ



جگہ برائے اے این آر شجرکاری :1



جگہ برائے اے این آر شجرکاری :2



مقامی مردحضرات سے مشاورت :3



مقامی مردحضرات سے مشاورت :4

کمیونٹی مشاورت: کرچخیل (شکتوئی) -لدھا



جگہ برائے اے این آر شجرکاری :1



جگہ برائے اے این آر شجرکاری :2



مقامی مردحضرات سے مشاورت :3



مقامی مردحضرات سے مشاورت :4

کمیونٹی مشاورت: کوٹ لنگر خیل -لدھا

	
جگہ برائے اے این آر شجرکاری :1	جگہ برائے اے این آر شجرکاری :2
	
مقامی مردحضرات سے مشاورت :3	مقامی مردحضرات سے مشاورت :4

کمیونٹی مشاورت: لنڈئی راغزئی-سروکائی

	
جگہ برائے اے این آر شجرکاری :1	جگہ برائے اے این آر شجرکاری :2

کمیونٹی مشاورت: مزارے (پانگئی)-لدھا

	
جگہ برائے اے این آر شجرکاری :1	جگہ برائے اے این آر شجرکاری :2
	
مقامی مردحضرات سے مشاورت :3	مقامی مردحضرات سے مشاورت :4

کمیونٹی مشاورت:شخاخیل-سراروغہ



جگہ برائے اے این آر شجرکاری :1



جگہ برائے اے این آر شجرکاری :2



مقامی مردحضرات سے مشاورت :3



مقامی مردحضرات سے مشاورت :4

کمیونٹی مشاورت:سپین خارے-لدھا



جگہ برائے اے این آر شجرکاری :1



جگہ برائے اے این آر شجرکاری :2



مقامی مردحضرات سے مشاورت :3



مقامی مردحضرات سے مشاورت :4

کمیونٹی مشاورت:تاغیکنی عزت خیل-سروکانی

	
جگہ برائے اے این آر شجرکاری :1	جگہ برائے اے این آر شجرکاری :2
	
مقامی مردحضرات سے مشاورت :3	مقامی مردحضرات سے مشاورت :4

کمیونٹی مشاورت:ترکئی (مولا خان سرائے)-سروکائی

	
جگہ برائے اے این آر شجرکاری :1	جگہ برائے اے این آر شجرکاری :2
	
مقامی مردحضرات سے مشاورت :3	مقامی مردحضرات سے مشاورت :4

کمیونٹی مشاورت:تنگے میلا-خانیگرام لوئر

	
جگہ برائے اے این آر شجرکاری :1	جگہ برائے اے این آر شجرکاری :2
مقامی مردحضرات سے مشاورت :3	مقامی مردحضرات سے مشاورت :4

کمیونٹی مشاورت:زوار سروغ-مکین

	
جگہ برائے اے این آر شجرکاری :1	جگہ برائے اے این آر شجرکاری :2
	
مقامی مردحضرات سے مشاورت :3	مقامی مردحضرات سے مشاورت :4

ضمیمہ 4: شجر کاری کےمقامات

نمبر شمار	علاقے کا نام	رقبہ ہیکٹر میں	مقام / علاقہ		GPS Coordinates
1	SWU	1040 ہیکٹر	بازئی - مکین	80 ہیکٹر	N: 32,603754, E: 69,842849
			بروند (پکئی)، سرویکئی	160 ہیکٹر	N: 32,344445, E: 69,840197
			چنی کلی (کنڈئی غر)، سرویکئی	40 ہیکٹر	N: 32,321165, E: 69,845228
			غواطہ کھوہ - تیارزہ	280 ہیکٹر	N: 32,412716, E: 69,656989
			کرچ خیل – شکتوئی	40 ہیکٹر	N: 32,704032, E: 69,982187
			کوٹ لنگر خیل – لدھا	40 ہیکٹر	N: 32,585078, E: 69,822166
			لنڈئی رغزئی – سرویکئی	40 ہیکٹر	N: 32,333183, E: 69,831684
			مزارے (پنگئی) – لدھا	40 ہیکٹر	N: 32,461766, E: 69,894774
			شاکھا خیل – سراروغا	40 ہیکٹر	N: 32,5310, E: 69,9280
			سپین کھڑے – لدھا	40 ہیکٹر	N: 32,531104, E: 69, 928038
			تگیکئی عزت خیل – سرویکئی	80 ہیکٹر	N: 32,489688, E: 69,833876
			ترقئی – ملا خان سرائے، سرویکئی	40 ہیکٹر	N: 32,279847, E: 69,917711
			تنگئی میلہ – کانی گورم لوئر	40+40 ہیکٹر	N: 32,509394, E: 69,794406
			ژوڑہ سروغ – مکین	40 ہیکٹر	N: 32,627199, E: 69,844593
2	SWU	900+370 ہیکٹر	سراروغا، احمد وام	200+80 ہیکٹر	N: 32,533028, E: 69,995495
			باسکئی بروند – تیارزہ	160 ہیکٹر	N: 32,338727, E: 69,851286
			چپڑا - سارا روغا	80+240 ہیکٹر	N: 32,524783, E: 69,020783
			شاہ میرائی - سارا روغا	240 ہیکٹر	N: 32,503357, E: 70,020715
			شیروانگئی - سارا روغا	120 ہیکٹر	N: 32,468452, E: 69,958363
			اپر شولام	100+50 ہیکٹر	N: 32,471868, E: 69,714506
3	جنڈولہ	270 ہیکٹر	خلیپائی سر	80 ہیکٹر	N: 32,321136, E: 70,142069
			سعید کوٹ	40 ہیکٹر	N: 32,325745, E: 70,092837
			سارنگ بابا غر	80 ہیکٹر	N: 32,338252,

نمبر شمار	علاقے کا نام	رقبہ ہیکٹر میں	مقام / علاقہ		GPS Coordinates
					E: 70,112955
			کوٹنہ نرئی	70 ہیکٹر	N: 32,330221, E: 70,094314
4	جنڈولہ	540 ہیکٹر	کھچی کلی	-	
			خوئے	50 ہیکٹر	N: 32,355176, E: 70,152841
			سارنگ بابا رغزئی	50 ہیکٹر	N: 32,340503, E: 70,113112
			شوک آباد (آبا خیل)	120 ہیکٹر	N: 32,317478, E: 70,136556

ضمیمہ 5: واقعات کی رپورٹنگ کا ٹیمپلیٹ (خاکہ)

1. واقعہ کی رپورٹ کی تفصیلات

واقعہ کی تاریخ: _____ واقعہ کا وقت: _____

مخصوص مقام:

_____

_____

2. واقعہ کا زمرہ (بنیادی خطرے کا علاقہ منتخب کریں جیسا کہ حفاظتی اسکریننگ میں شناخت کیا گیا ہے)

- ☐ خطرناک ماحول (مقامی جنگلی حیات یا ماحولیاتی صحت کے خطرات سے ہونے والا نقصان)
- ☐ تعمیراتی اور سائٹ کے خطرات (تعمیراتی کام اور مواد سے متعلق حادثات)
- ☐ کاموں کے لیے کمیونٹی کا سامنا (مقامی کمیونٹی کے اراکین کو خطرہ یا نقصان پہنچاتا ہے)

3. واقعہ کی نوعیت (مخصوص واقعہ کی جانچ کریں جو پیش آیا)

اگر خطرناک ماحول:

- ☐ زہریلے جانوروں سے تصادم یا چوٹ (مثلاً سانپ، بچھو)
- ☐ بیماری کے حشرات سے سامنا (مثلاً مچھر، ٹھہرے ہوئے پانی کے قریب مکھیاں)

اگر تعمیراتی اور سائٹ کے خطرات:

- ☐ تعمیراتی مواد (سیمنٹ، پتھر وغیرہ، اسٹیل) کے ساتھ حادثہ
- ☐ غیر مستحکم ڈھلوانوں کے قریب/پر واقعہ (لینڈ سلائیڈ، پھسلنا، گرنا)
- ☐ نہروں میں ڈوبنے یا قریب ڈوبنے کا خطرہ

اگر کمیونٹی کا سامنا ہوتا ہے:

- ☐ مواد کو لوڈ کرنے / اتارنے سے چوٹ
- ☐ مشینری کے استعمال سے چوٹ
- ☐ غیر محفوظ کھدائی والے علاقے میں گرنا۔
- ☐ ایندھن ذخیرہ کرنے/استعمال کا خطرہ کمیونٹی کو متاثر کرتا ہے۔
- ☐ برقی استعمال کا خطرہ کمیونٹی کو متاثر کرتا ہے۔

4. متاثرہ پارٹی

- ☐ پروجیکٹ ورکر/سٹاف
- ☐ کمیونٹی ممبر
- ☐ دیگر (براہ کرم وضاحت کریں): _____

5. واقعہ کی تفصیل

(کیا ہوا، واقعات کی ترتیب، اور تعاون کرنے والے عوامل کا ایک واضح اور تفصیلی جائزہ فراہم کریں۔)

_____

_____

_____

_____

_____

_____

6. **فوری اقدامات اٹھائے گئے۔**

(فوری ردعمل کی وضاحت کریں: ابتدائی طبی امداد، کام روکنا، علاقہ محفوظ کرنا، وغیرہ)

_____

_____

_____

_____

_____

_____

7. **مجوزہ اصلاحی اور روک تھام کے اقدامات**

(بنیادی وجوہات کو حل کرنے اور دوبارہ ہونے کو روکنے کے اقدامات)

_____

_____

_____

_____

_____

_____

8. **واقعہ کی رپورٹ مکمل کی گئی بذریعہ:**

نام: _____ کردار: _____

ضمیمہ 6: شراکت داری کی شرائط (ٹی او پی)

متعلقہ مقامات کے لیے کمیونٹیز (عوامی تنظیموں) کے ساتھ طے شدہ معاہدے (ٹی او پی) منسلک ہیں۔ دیگر فارسٹ ڈیپارٹمنٹ ، بالائی جنوبی وزیرستان تیار کر رہا ہےاور اے ای کے اس ای ایس ایم پی کا جائزہ لینے کے بعد شامل کر دیے جائیں گے۔

حوالہ اور تفہیم کے لیے ٹی او پی کا اردو متن:
اے این آر شجرکاری
(قدرتی وسائل کی فروغ اور تحفظ کا معاہدہ (اے این آر
ریچارج پاکستان پروگرام

یہ معاہدہ آج بروز .....، بتاریخ ..... کو فریقِ اول (محکمہ جنگلات ..... ساؤتھ وزیرستان فارسٹ ڈویژن، ..... فارسٹ سب ڈویژن) اور فریقِ دوم (ولیج ڈیولپمنٹ آرگنائزیشن، گاؤں .....) کے درمیان، مقام ..... پر ..... کنال/ایکڑ/ہیکٹر رقبے پر قدرتی جنگلات کے افزائشِ نو کے فروغ اور تحفظ کے حوالے سے طے پایا ہے۔

1: محکمہ جنگلات کی ذمہ داریاں اور فرائض:
محکمہ جنگلات درج ذیل ذمہ داریوں اور فرائض کا پابند ہوگا:

الف) قدرتی افزائشِ نو کے تحفظ اور فروغ کے لیے مجوزہ علاقے کی نشان دہی کرنا۔
ب) قدرتی افزائشِ نو کے تحفظ اور فروغ کے لیے مجوزہ علاقہ متعلقہ ولیج ڈیولپمنٹ کمیٹی کے حوالے کرنا۔
ج) کمیٹی کی مشاورت سے نامزد علاقے کا نقشہ (موجودہ اور مستقبل کے حوالہ کے لیے) تیار کرنا۔
د) اس منصوبے سے متعلق تمام اقسام کی تکنیکی معاونت فراہم کرنا۔
ہ) فنڈز کی دستیابی اور منصوبے کے قواعد و ضوابط کے تابع، محکمہ جنگلات قدرتی افزائشِ نو کے تحفظ اور فروغ کے لیے ولیج ڈیولپمنٹ آرگنائزیشن کی طرف سے مقرر کردہ چوکیدار یا گارڈ کی تنخواہ کراس چیک کے ذریعے ادا کرے گا۔
و) اگر محکمہ جنگلات مجوزہ علاقے میں ولیج ڈیولپمنٹ آرگنائزیشن کی کارکردگی سے مطمئن نہ ہو، تو وہ کمیٹی کو چوکیدار کی تنخواہ روکنے کی ہدایت کر سکتا ہے، اور چوکیدار موصول شدہ تنخواہ سرکاری خزانے میں جمع کروانے کا پابند ہوگا۔
ز) منصوبے کی منسوخی، منصوبے کے دورانیے میں توسیع یا کمی، فنڈز میں تاخیر، یا حکومتی پالیسی میں تبدیلی کی صورت میں محکمہ جنگلات متعلقہ کمیٹی کو مطلع کرے گا۔ کمیٹی اور اس کے تمام ارکان اس شرط سے متفق ہوں گے۔

2: ولیج ڈیولپمنٹ آرگنائزیشن (فریقِ دوم) کی ذمہ داریاں اور فرائض:
ولیج ڈیولپمنٹ آرگنائزیشن درج ذیل فرائض کی انجام دہی کی پابند ہوگی:

الف) فریقِ دوم نامزد علاقے کے تحفظ اور دیکھ بھال کا ذمہ دار ہوگا۔
ب) فریقِ دوم کو مجوزہ علاقے کی حفاظت کے لیے گارڈ مقرر کرنے یا کمیٹی کی مدد سے (خود انحصاری کے تحت) علاقے کی حفاظت کرنے کا اختیار حاصل ہوگا۔ علاقے کی تمام لحاظ سے مکمل نگرانی اور دیکھ بھال کی جائے گی۔
ج) فریقِ دوم فریقِ اول کی ہدایات اور منصوبے کے قواعد و ضوابط کے مطابق علاقے کو خاردار جھاڑیوں یا باڑ کے ذریعے گھیرے گا۔
د) فریقِ دوم نامزد علاقے کو مویشیوں کی چرواہی، آگ، اور درختوں کی غیر قانونی کٹائی سے محفوظ رکھے گا۔ خلاف ورزی کی صورت میں، یہ خلاف ورزی کرنے والوں پر جرمانے عائد کرے گا اور جمع شدہ جرمانے ولیج ڈیولپمنٹ آرگنائزیشن کے آفیشل اکاؤنٹ میں جمع کروائے گا۔
ہ) فریقِ دوم نامزد علاقے سے درختوں کے بیج جمع کرے گا اور اسی علاقے کے خالی مقامات پر بیج بوئے گا۔
و) فریقِ دوم چوکیدار کی مقررہ ماہانہ تنخواہ وصول کرنے کے لیے بینک اکاؤنٹ کھولے گا۔
ز) فریقِ دوم قدرتی افزائشِ نو کے تحفظ اور فروغ کے حوالے سے تنظیم کے سطح پر باہمی مشاورت کے ساتھ مقررہ چوکیدار کے ساتھ تحریری معاہدہ کرے گا۔
ح) فریقِ دوم نامزد علاقے کا مکمل ریکارڈ رکھے گا اور جب بھی ضرورت ہو جائزہ اور مزید کارروائی کے لیے کمیٹی کے ماہانہ اجلاسوں میں پیش کرے گا۔
ط) کسی بھی تنازع کی صورت میں، حتمی فیصلہ کرنے کا اختیار ڈویژنل فارسٹ آفیسر، ساؤتھ وزیرستان فارسٹ ڈویژن کے پاس ہوگا، جن کا فیصلہ دونوں فریقین کے لیے قابلِ قبول ہوگا۔
ی) منصوبے کی مکمل ہونے کے بعد، قدرتی افزائشِ نو کی مسلسل حفاظت اور نگرانی متعلقہ کمیٹی کی ذمہ داری ہوگی۔

فریق اول	فریق دوم
..... سب ڈویژنل فارسٹ آفیسر	صدر / جنرل سیکرٹری، ولیج ڈیولپمنٹ کمیٹی .....

:دستخط ……..	:دستخط ……. …..
:تصدیق کنندہ	
:دستخط ڈویژنل فارسٹ آفیسر ……..	

کھچئی کلے (خُشک اور اے این آر شجرکاری)



معاہدہ برائے فروغ و تحفظ شجرکاری برائے خشک علاقہ جات

ریپبلک پاکستان پروگرام





معاہدہ برائے فروغ و تحفظ قدرتی نوع (گلوری)

ریپبلک پاکستان پروگرام



کھوئے

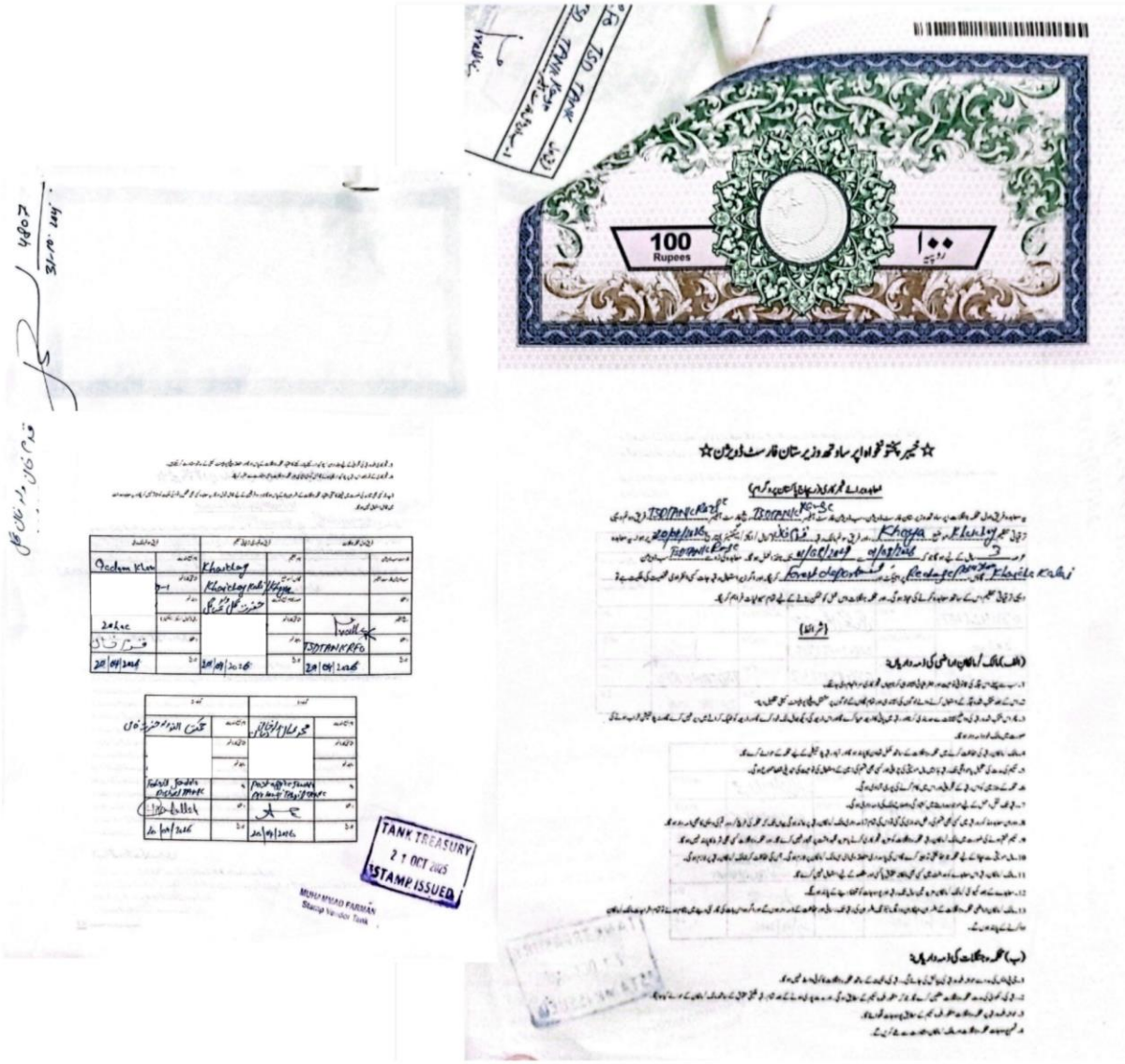
100
Rupees
۱۰۰
روپے
TANK TREASURY
21 OCT 2015
STAMP ISSUED
MUHAMMAD FARHAN
Stamp Vendor Tank

سارنگ بابا راغزئی



شاواک آباد


VDC
RFo TSD TANK
TSD TANK
ضرب اللہ
TANK TREASURY
21 OCT 2025
STAMP ISSUED
Tank


100
Rupees
۱۰۰
روپے
BOTANK

بازئی مکین



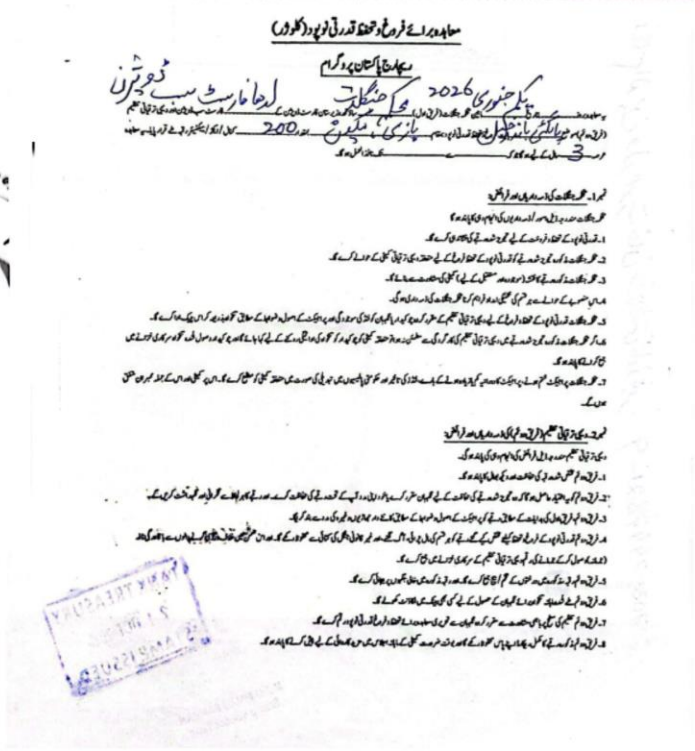



بروانڈ (پکئی)، سرویکائی



چنی کلئی





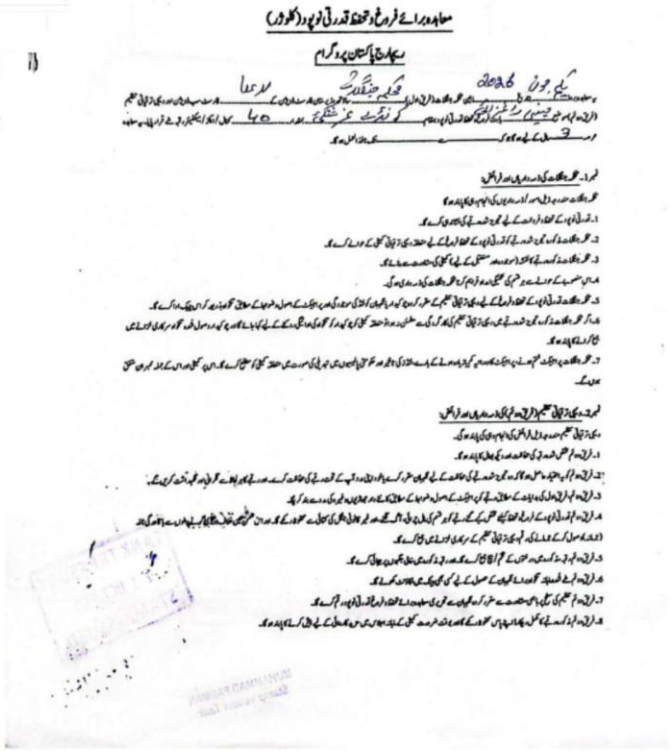

غٹ کھوہ، تیارزہ





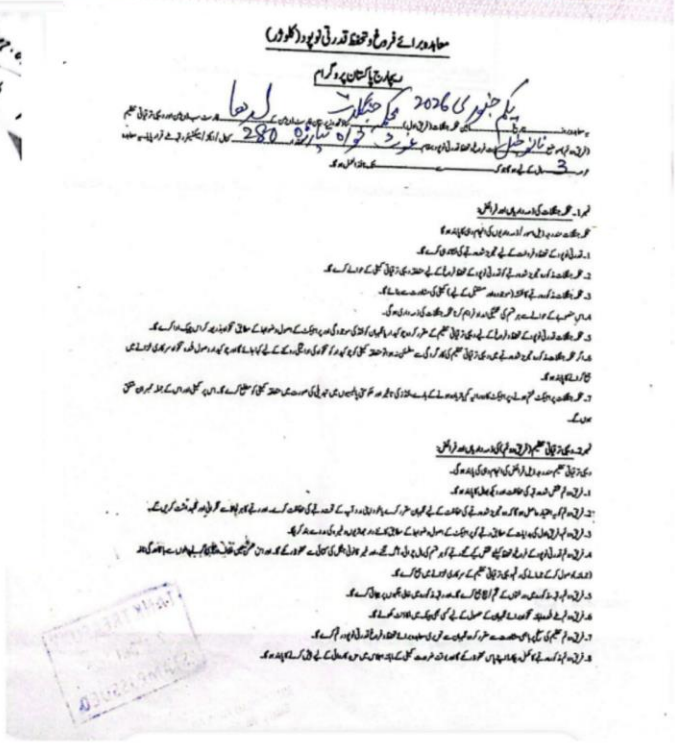

کرچ خیل – شکتوئی





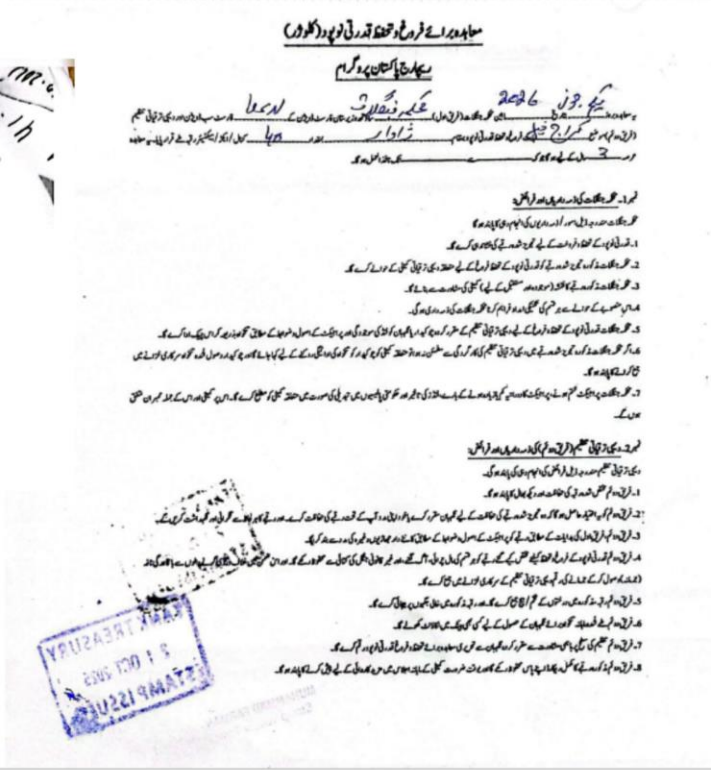

کوٹ لنگر خیل – لدھا





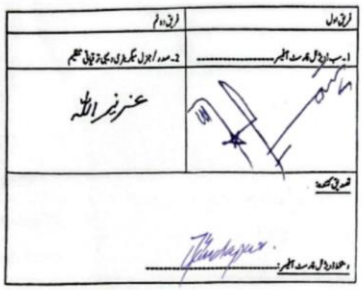

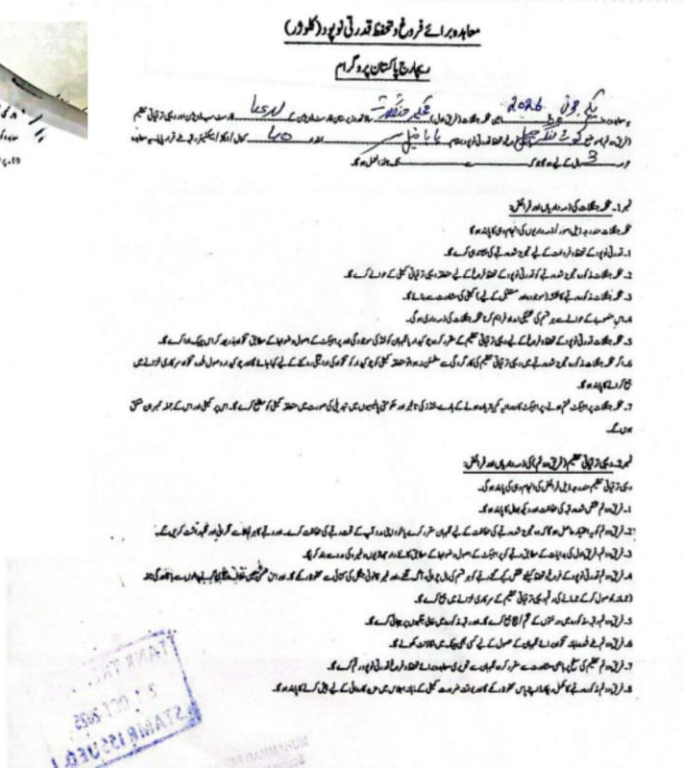

لنڈئی راغزئی

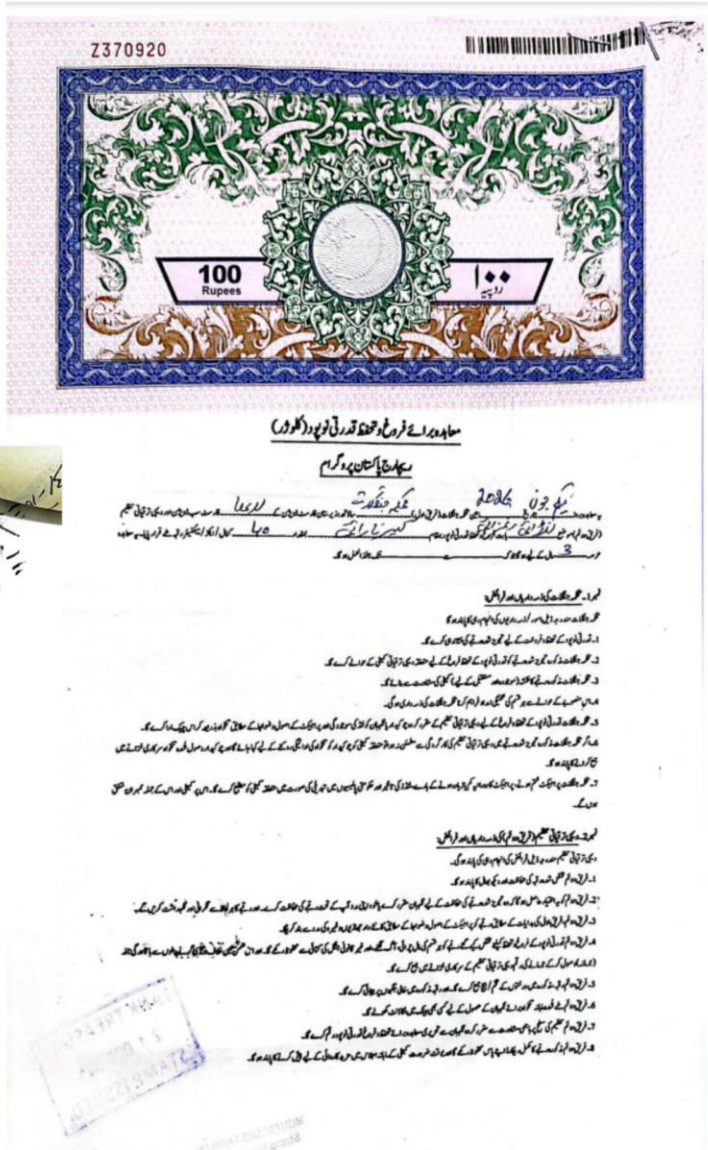



مزارے-پنگئی-لدھا



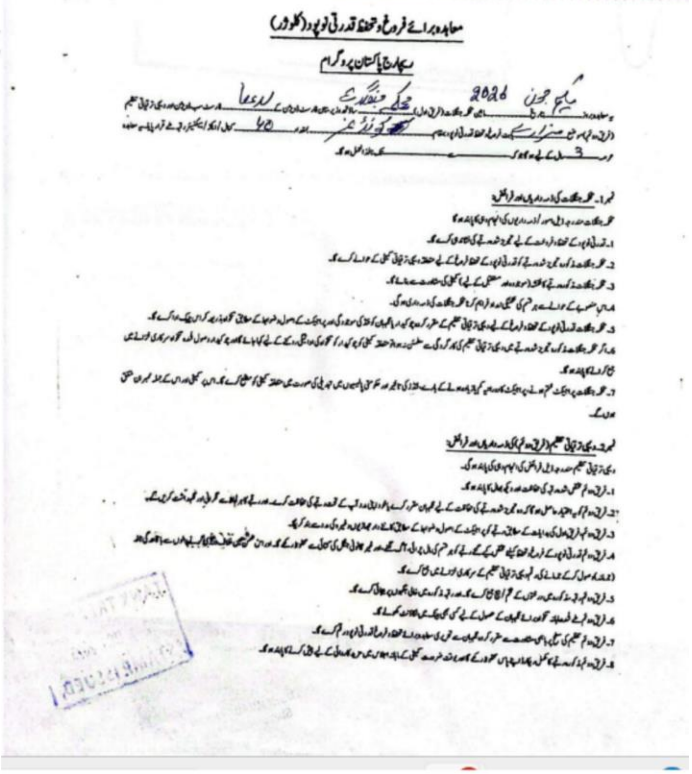



شاکاہا خیل



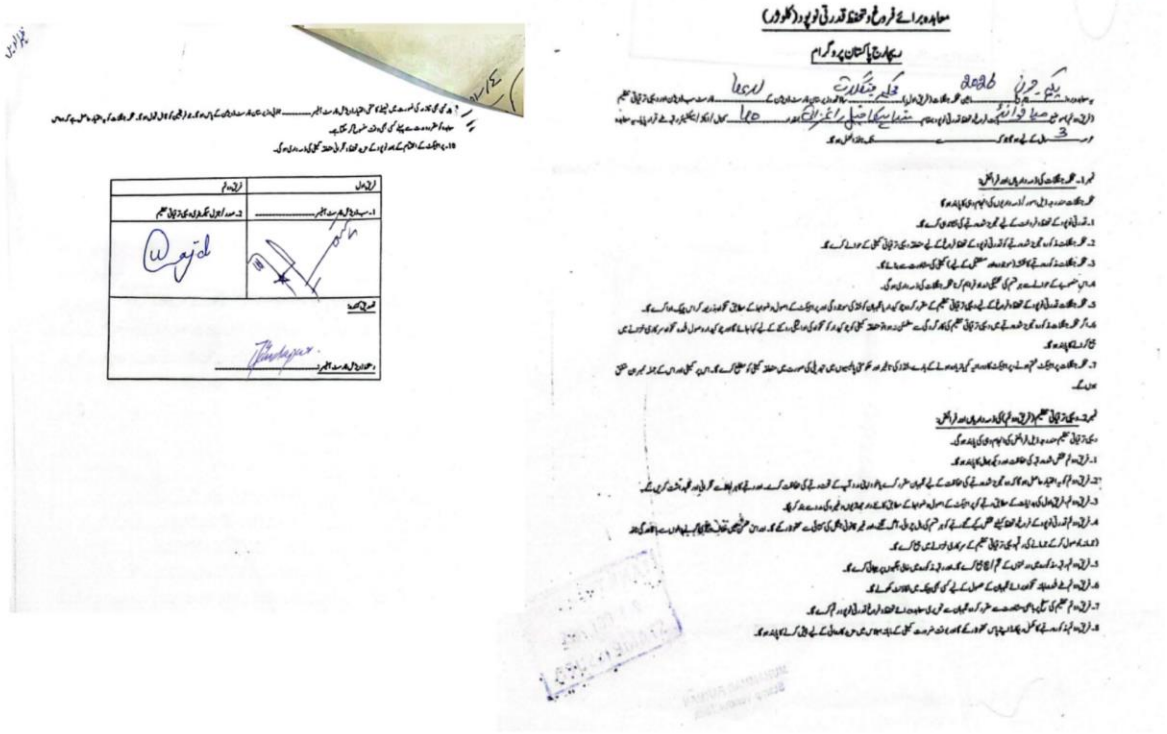

سپین خارے





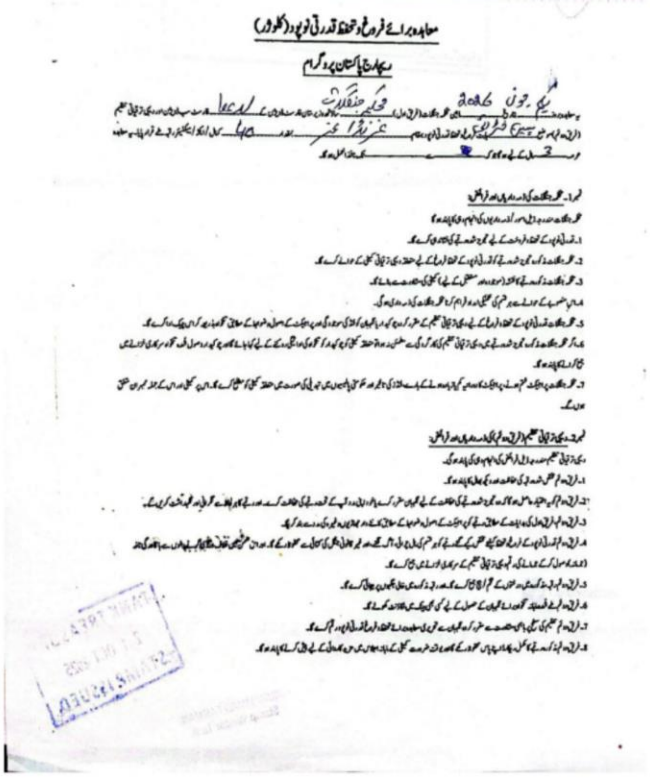

تاغیکئی عزت خیل





فریق اول	فریق دوم
۱۔ سب ارکان بلدیہ آبجیکٹ	۲۔ صدر / ارکان بلدیہ کارکنان تعلیم
نوٹ کل	
تصدیق کنندہ:	
دستخط وکیل بلدیہ آبجیکٹ:	



معاہدہ برائے فروغ و تحفظ قدرتی ثروت (کلوزر)

ریجنرل آکسیجن پروگرام

یکم جنوری 2026

ایڈمارسٹ سب ڈویژن

میسرز ..... اور ..... کے مابین ..... مورخہ ..... 80 ..... کو طے پایا۔

3 سال کے لیے ہوگا۔

فریق اول کے فرائض:

1۔ فریق اول فریق دوم کو ..... فراہم کرے گا۔

2۔ فریق اول ..... کے لیے ..... فراہم کرے گا۔

3۔ فریق اول ..... کے لیے ..... کرے گا۔

4۔ فریق اول ..... کے لیے ..... کرے گا۔

5۔ فریق اول ..... کے لیے ..... کرے گا۔

6۔ فریق اول ..... کے لیے ..... کرے گا۔

7۔ فریق اول ..... کے لیے ..... کرے گا۔

8۔ فریق اول ..... کے لیے ..... کرے گا۔

فریق دوم کے فرائض:

1۔ فریق دوم ..... کے لیے ..... کرے گا۔

2۔ فریق دوم ..... کے لیے ..... کرے گا۔

3۔ فریق دوم ..... کے لیے ..... کرے گا۔

4۔ فریق دوم ..... کے لیے ..... کرے گا۔

5۔ فریق دوم ..... کے لیے ..... کرے گا۔

6۔ فریق دوم ..... کے لیے ..... کرے گا۔

7۔ فریق دوم ..... کے لیے ..... کرے گا۔

8۔ فریق دوم ..... کے لیے ..... کرے گا۔

9۔ فریق دوم ..... کے لیے ..... کرے گا۔

10۔ فریق دوم ..... کے لیے ..... کرے گا۔

تاراکئی-مولا خان سرائے

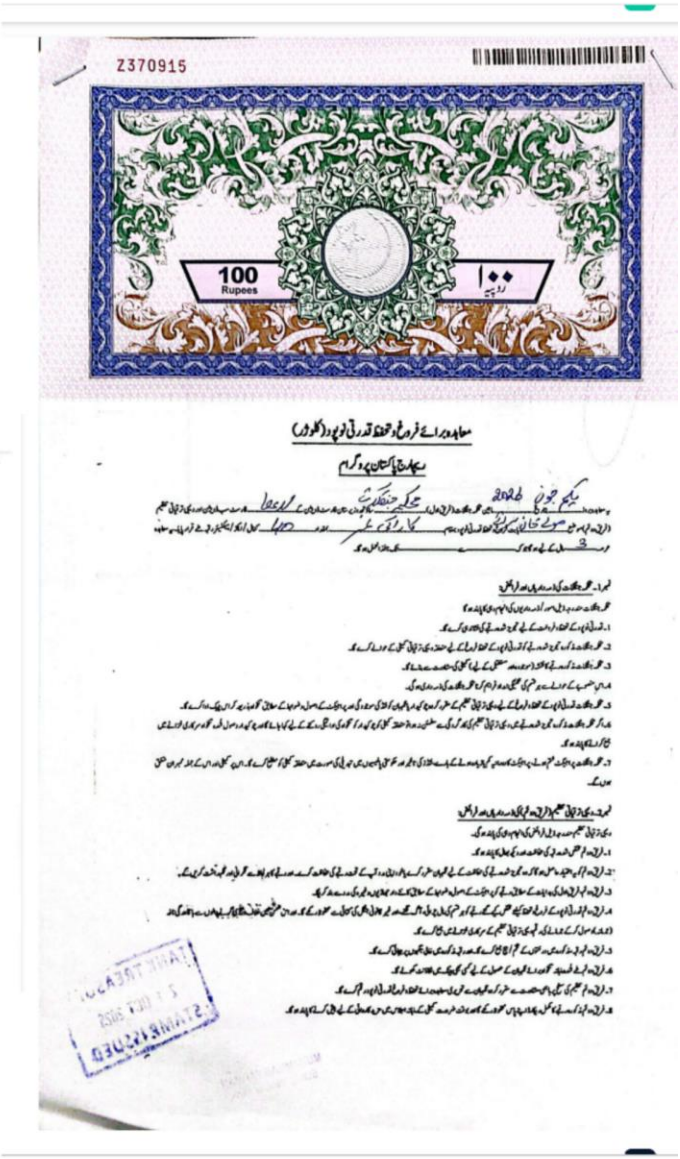

ٹنگے میلہ (لوئر کانیگورام)



معاہدہ برائے فروغ و تحفظ قدرتی نوپ (کلوور)

سیو پارک پاکستان پروگرام

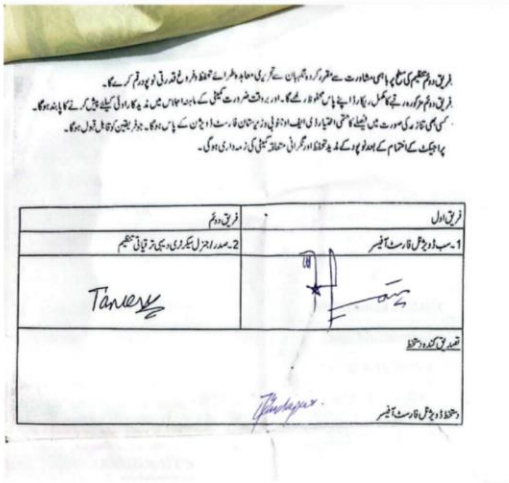

فریق دوم تنظیم کی تجاویز کی روشنی میں مقامات سے آبی حیات اور ماحول کے تحفظ، فروغ قدرتی نوپ کو یقینی بنائے گا۔
فریق دوم کو مرکزی اور صوبائی حکومت کے محکمہ جات کی جانب سے ضروری وقت ضرورت تکنیکی تعاون فراہم کیا جائے گا۔
کسی بھی تنازعہ کی صورت میں بیٹھنے کا حتمی اختیار ڈی ایف او ڈویژن سائٹ ایجنسی کے پاس ہوگا۔ جو فریقین کو قابل قبول ہوگا۔
پراجیکٹ کے اختتام کے بعد نوپ کے تحفظ اور گرانی متعلقہ محکمہ کی ذمہ داری ہوگی۔

فریق اول	فریق دوم
1۔ سب ڈویژنل فارسٹ آفیسر	2۔ صدر انجمن بیکری، بیبی نرجا تنظیم
Tanveer	
تصدیق کنندہ و محافظ	
محافظ ڈویژنل فارسٹ آفیسر	

نمبر ۱۔ عہد نامہ کی ذمہ داریاں اور ذیلی

۱۔ فریق اول کے فرائض

۱.۱ فریق اول کے تحفظ اور نگہداشت کے تحت نوپ کی حفاظت کرے گا۔

۱.۲ فریق اول کے تحفظ اور نگہداشت کے تحت نوپ کی حفاظت کرے گا۔

۱.۳ فریق اول کے تحفظ اور نگہداشت کے تحت نوپ کی حفاظت کرے گا۔

۱.۴ فریق اول کے تحفظ اور نگہداشت کے تحت نوپ کی حفاظت کرے گا۔

۱.۵ فریق اول کے تحفظ اور نگہداشت کے تحت نوپ کی حفاظت کرے گا۔

۱.۶ فریق اول کے تحفظ اور نگہداشت کے تحت نوپ کی حفاظت کرے گا۔

۱.۷ فریق اول کے تحفظ اور نگہداشت کے تحت نوپ کی حفاظت کرے گا۔

۱.۸ فریق اول کے تحفظ اور نگہداشت کے تحت نوپ کی حفاظت کرے گا۔

۱.۹ فریق اول کے تحفظ اور نگہداشت کے تحت نوپ کی حفاظت کرے گا۔

۱.۱۰ فریق اول کے تحفظ اور نگہداشت کے تحت نوپ کی حفاظت کرے گا۔

۱.۱۱ فریق اول کے تحفظ اور نگہداشت کے تحت نوپ کی حفاظت کرے گا۔

۱.۱۲ فریق اول کے تحفظ اور نگہداشت کے تحت نوپ کی حفاظت کرے گا۔

۱.۱۳ فریق اول کے تحفظ اور نگہداشت کے تحت نوپ کی حفاظت کرے گا۔

۱.۱۴ فریق اول کے تحفظ اور نگہداشت کے تحت نوپ کی حفاظت کرے گا۔

۱.۱۵ فریق اول کے تحفظ اور نگہداشت کے تحت نوپ کی حفاظت کرے گا۔

۱.۱۶ فریق اول کے تحفظ اور نگہداشت کے تحت نوپ کی حفاظت کرے گا۔

۱.۱۷ فریق اول کے تحفظ اور نگہداشت کے تحت نوپ کی حفاظت کرے گا۔

۱.۱۸ فریق اول کے تحفظ اور نگہداشت کے تحت نوپ کی حفاظت کرے گا۔

۱.۱۹ فریق اول کے تحفظ اور نگہداشت کے تحت نوپ کی حفاظت کرے گا۔

۱.۲۰ فریق اول کے تحفظ اور نگہداشت کے تحت نوپ کی حفاظت کرے گا۔

زوار سیروغ





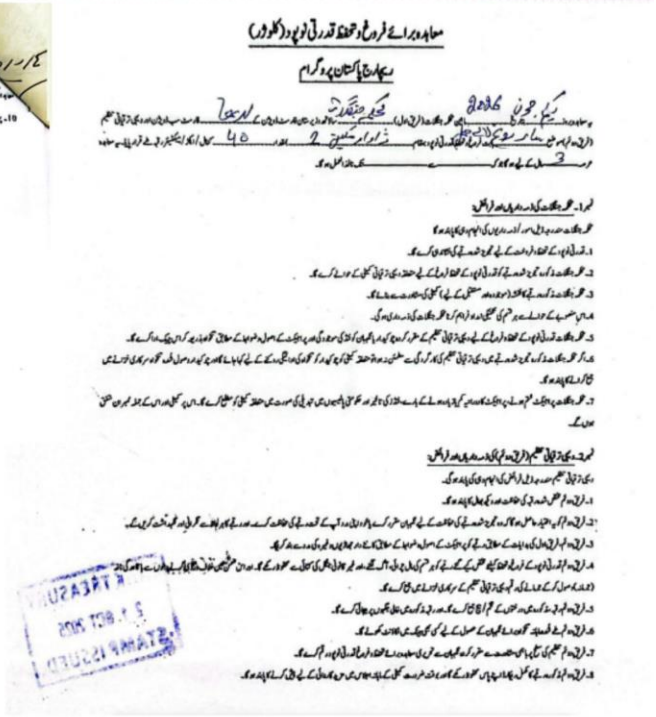

خالیپئی سر

* یہ اور اس جیسے دوسرے ٹی او پی(معاہدے کی شرائط) ای-اسٹامپ پیپر پر بنے ہیں، جبکہ باقی عام (ہاتھ والے) اسٹامپ پیپر پر بنے ہیں۔ پاکستان میں یہ دونوں قسم کے اسٹامپ پیپر قانونی طور پر بالکل ٹھیک اور ماننے کے قابل ہیں، بشرطیکہ تمام قانونی تقاضے اور اسٹامپ ڈیوٹی پوری کی گئی ہو



STAMPING

Verify Your Stamp Paper

VND052026ITIA1G4 KP-DIK-052026WXNNYNVTIZ

Non-Judicial Rs. 150/-

Description : AFFIDAVIT - 4
First Party : Sabir [22601-4424801-9]
Second Party : , Meqema Janglat [NIL]
Vendor Information : MOHSIN KAMAL [12101-4459204-3]
Issued Date : 01-May-2026 10:02:AM
Amount in words : One Hundred Fifty Rupees Only
Stamp paper Expiry Date : 28-August-2026

Write Below This Line

License No 1754

معاہدہ برائے فروغ و تحفظ قدرتی نوپود (کلوڑ)

ریچارج پاکستان پروگرام

سعید کوٹ

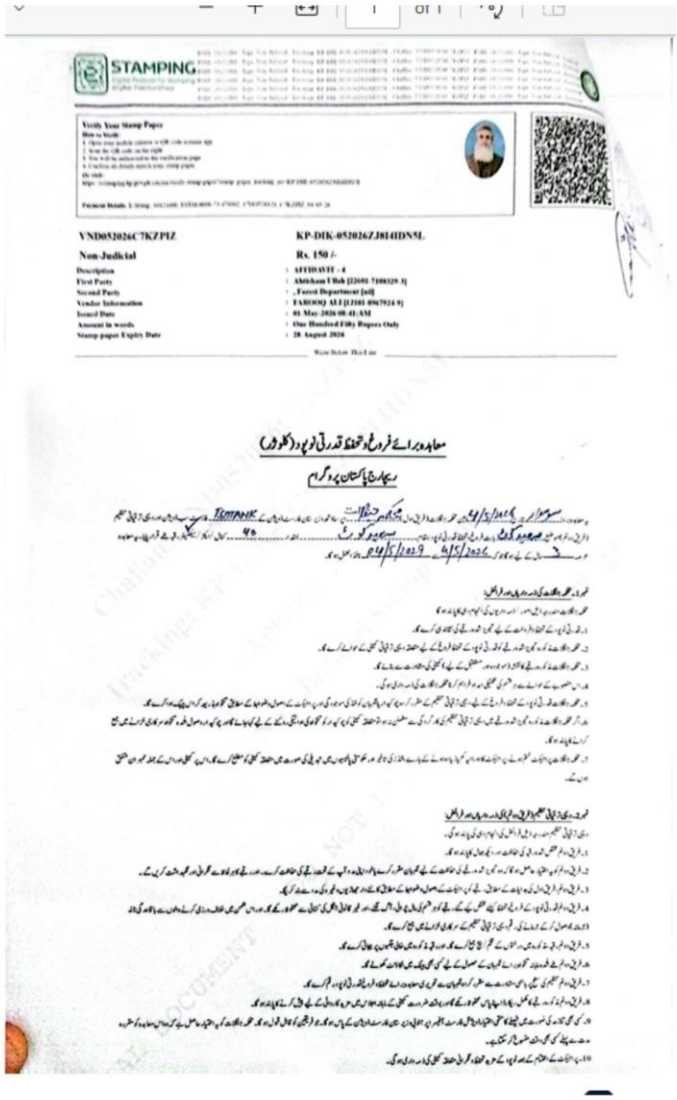

STAMPING

Verify Your Stamp Paper

VND052026C7KZPIZ

KP-DIK-052026ZJ8I4IDN5L

Non-Judicial

Rs. 150 /-

Description	: AFFIDAVIT - 4
First Party	: Abdulkam Ullah [22601 7108329 3]
Second Party	: , Forest Department [nil]
Vendor Information	: FAROOQ ALI [12101 0967924 9]
Issued Date	: 01 May 2026 08:41:AM
Amount in words	: One Hundred Fifty Rupees Only
Stamp paper Expiry Date	: 28 August 2026

معاہدہ برائے فروغ و تحفظ قدرتی نوپود (کلوڑ)

ریچارج پاکستان پروگرام

سارنگ بابا غر





STAMPING

Verify Your Stamp Paper

How to Verify:

1. Open your mobile camera or QR code scanner app
2. Scan the QR code on the right
3. You will be redirected to the verification page
4. Confirm all details match your stamp paper

Or visit:

Payment Details: [illegible]

VND052026PEATSDJ | **KP-DIK-052026UWUD01NJQA**

Non-Judicial | **Rs. 150/-**

Description	: AFFIDAVIT - 4
First Party	: Muhammad Zohaib [22601-0004396-9]
Second Party	: , Meqema Janglat [NIL]
Vendor Information	: MOHSIN KAMAL [12101-4459204-5]
Issued Date	: 01-May-2026 09:57:AM
Amount in words	: One Hundred Fifty Rupees Only
Stamp paper Expiry Date	: 28-August-2026

Write Below This Line

محسن کمال ڈیرہ اسماعیل خان
License No 1754

معاہدہ برائے فروخ و تحفظ قدرتی نوپود (کلوڑ)

ریچارج پاکستان پروگرام

یہ معاہدہ روز سوموار بتاریخ 4/5/2026 میں مجھ ذیلدار (فریق اول) محکمہ جنگلات پر مشتمل ہے جو TSD TANK ہے جس میں ذیلدار (فریق اول) ... 80 ... سال کا اسٹیشن روڈ ... 3 سال کے لیے ہوگا جو 4/5/2026 سے 4/5/2029 تک نافذ ہوگا۔

نمبر 1۔ محکمہ جنگلات کی ذمہ داریاں اور فرائض:

محکمہ جنگلات مندرجہ ذیل امور / ذمہ داریوں کی انجام دہی کا پابند ہوگا:

1. قدرتی نوپود کے تحفظ و فروخت کے لیے مجرم شدہ رقبے کی نشاندہی کرے گا۔
2. محکمہ جنگلات کو ذمہ دار شدہ رقبے کو قدرتی نوپود کے تحفظ و فروخت کے لیے متعلقہ ذیلدار کے حوالے کرے گا۔
3. محکمہ جنگلات کو ذمہ دار شدہ رقبے کا نقشہ (موجودہ) مستقل کے لیے ذیلدار کی مشاورت سے بنائے گا۔
4. اس منصوبے کے حوالے سے ہر قسم کی تکنیکی مدد و فراہم کرنا محکمہ جنگلات کی ذمہ داری ہوگی۔
5. محکمہ جنگلات قدرتی نوپود کے تحفظ و فروخت کے لیے ذیلدار کی تنظیم کے مقرر کردہ پیرا ہوگی اور پیرا ہوگی اور پیرا ہوگی کے اصول و ضوابط کے مطابق تنخواہ پر کسی چیک کرے گا۔
6. اگر محکمہ جنگلات کو ذمہ دار شدہ رقبے میں ذیلدار کی تنظیم کی کارکردگی سے مطمئن نہ ہو تو متعلقہ کمیٹی کو پیرا ہوگی اور تنخواہ کے لیے کہا جائے گا اور پیرا ہوگی اور اصول خود تنخواہ سرکاری خزانے میں جمع کرانے کا پابند ہوگا۔
7. محکمہ جنگلات پیرا ہوگی کے ہاتھ سے پیرا ہوگی کو ہر ایک کے لیے ذمہ داری کی تاخیر اور حکومتی پالیسیوں میں تبدیلی کی صورت میں متعلقہ کمیٹی کو مطلع کرے گا۔ اس پر کمیٹی اور اس کے بعد ممبران متفق ہوں گے۔

نمبر 2۔ ذیلدار کی تنظیم (فریق اول) کی ذمہ داریاں اور فرائض:

ذیلدار کی تنظیم مندرجہ ذیل فرائض کی انجام دہی کی پابند ہوگی۔

1. فریق اول کی تنظیم شدہ رقبے کی حفاظت اور دیگر ذمہ داریاں کی پابند ہوگی۔
2. فریق اول کی تنظیم شدہ رقبے کی حفاظت کے لیے شہریان مقرر کرے گا اور ان کے تحت رقبے کی حفاظت کرے۔ اور رقبے کا ہر لحاظ سے گرانی اور نگہداشت کریں گے۔
3. فریق اول کی تنظیم کے اصول و ضوابط کے مطابق کمیٹی کے اصول و ضوابط کے مطابق اور ہمہ تنظیمی خبروں کی مدد سے بند کرے گا۔
4. فریق اول کی تنظیم کے فروخت کے لیے تنظیم کے لیے ذیلدار کی تنظیم کے سرکاری خزانے میں جمع کرے گا۔
5. فریق اول کی تنظیم کے ذمہ داریوں کے حوالے سے ہر ایک کے لیے ذمہ داری کی تاخیر اور حکومتی پالیسیوں میں تبدیلی کی صورت میں متعلقہ کمیٹی کو مطلع کرے گا۔
6. فریق اول کی تنظیم کے ذمہ داریوں کے حوالے سے ہر ایک کے لیے ذمہ داری کی تاخیر اور حکومتی پالیسیوں میں تبدیلی کی صورت میں متعلقہ کمیٹی کو مطلع کرے گا۔
7. فریق اول کی تنظیم کی تنظیم کے ذمہ داریوں کے حوالے سے ہر ایک کے لیے ذمہ داری کی تاخیر اور حکومتی پالیسیوں میں تبدیلی کی صورت میں متعلقہ کمیٹی کو مطلع کرے گا۔
8. فریق اول کی تنظیم کے ذمہ داریوں کے حوالے سے ہر ایک کے لیے ذمہ داری کی تاخیر اور حکومتی پالیسیوں میں تبدیلی کی صورت میں متعلقہ کمیٹی کو مطلع کرے گا۔
9. کسی بھی تنازعہ کی صورت میں فیصلہ کا حق ذیلدار کی تنظیم کے ذمہ داریوں کے پاس ہوگا۔ جو ذیلدار کو قابل قبول ہوگا۔ محکمہ جنگلات کو یہ اختیار حاصل ہے کہ وہ اس معاہدہ کو مقررہ مدت سے پہلے کسی بھی وقت منسوخ کر سکتا ہے۔
10. پیرا ہوگی کے اختتام کے بعد نوپود کے حوالے سے محفوظ گرانی متعلقہ کمیٹی کی ذمہ داری ہوگی۔

VDC	RFO TSD TANK
1. سب ذیلدار کی تنظیم	TSD TANK Rage
Zuib 22601-0804396-9	

تصدیق کنندہ

Divisional Forest Officer
Upper South Waziristan Forest Division
Tank

دستخط ذیلدار کی تنظیم

کوٹانائے نارائے

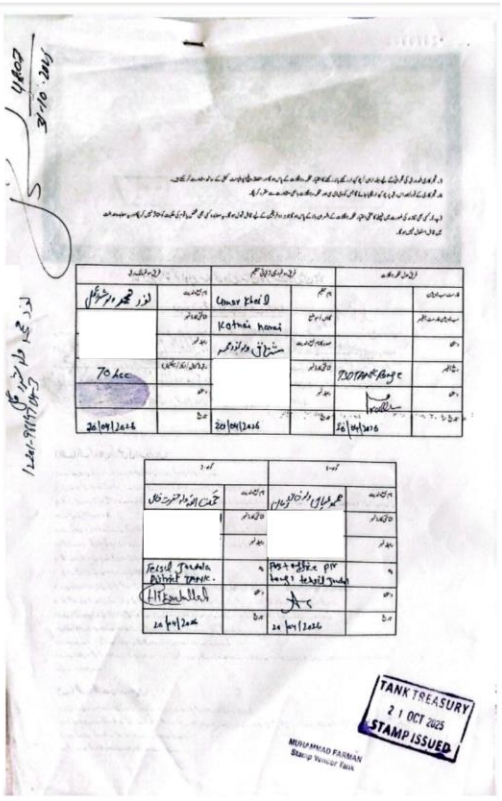

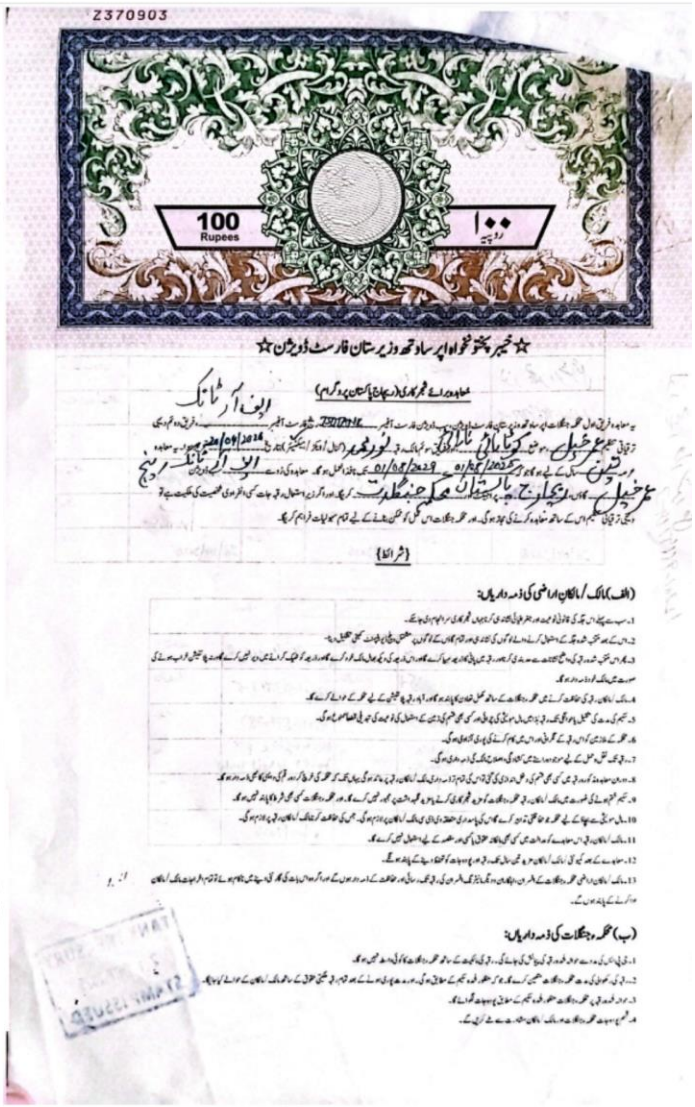

سراروغہ (احمد وام)



باسکئی راغزئی بروانڈ





چھپڑہ - سراروغہ

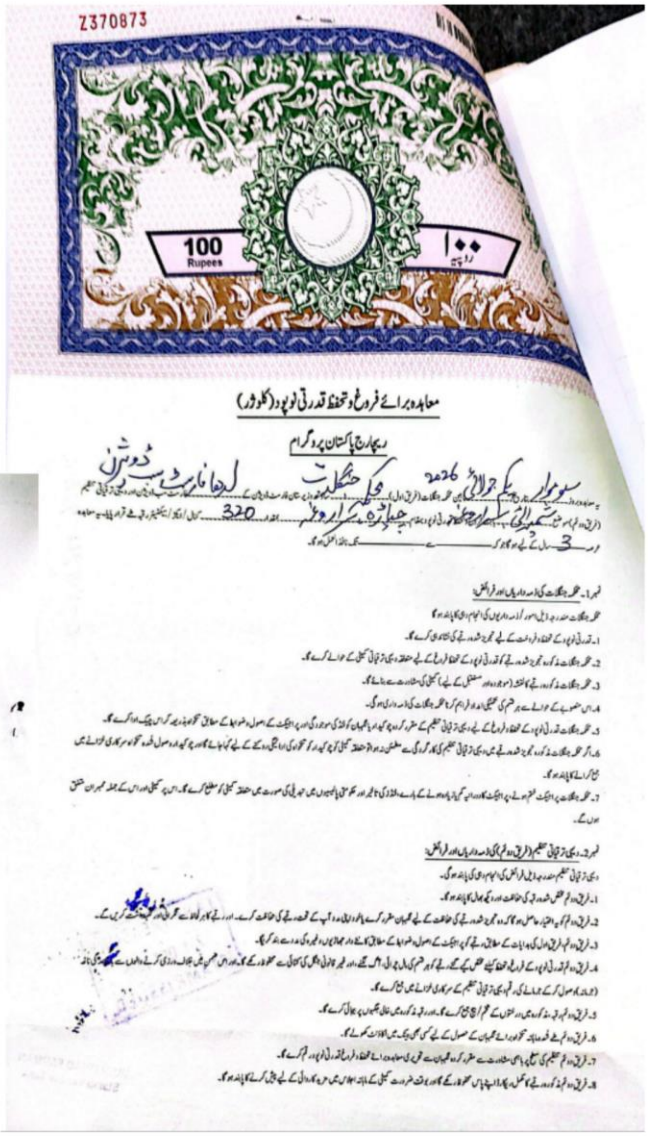

شاہ میرائی


Z370871
100
Rupees
100
روپے
معاہدہ برائے فروغ و تحفظ قدرتی نوپود (کلوژن)
ریچارج پاکستان پروگرام
Attested



شیروانگئی



معاہدہ برائے فروغ و تحفظ قدرتی نوپود (کلوژن)

ریچارج پاکستان پروگرام

یہ معاہدہ مؤرخہ 1/10/2024 بمقام [illegible] بیچ محکمہ جنگلات (فریق اول) اور [illegible] سب ڈویژن [illegible] ضلع [illegible] کے سرکاری سکول برائے قدرتی نوپود تعلیم (فریق دوم) جس کا نمائندہ [illegible] بطور [illegible] ہے، کے مابین طے پایا۔ معاہدہ مدت 3 سال کے لیے ہوگا۔

شرائط:

شرائط:

1. محکمہ جنگلات کی ذمہ داریاں اور فرائض:

محکمہ جنگلات مندرجہ ذیل امور کا ذمہ دار ہوگا:

1.1 قدرتی نوپود کے تحفظ و فروغ کے لیے تعین شدہ جگہ کی نشاندہی کرے گا۔

1.2 محکمہ جنگلات ہر گورنمنٹ سکول کو قدرتی نوپود کے تحفظ و فروغ کے لیے متعلقہ دیہی ترقیاتی تنظیم کے حوالے کرے گا۔

1.3 محکمہ جنگلات ہر سکول (مع دو ممبران تنظیم) کے لیے ایک کلہاڑی فراہم کرے گا۔

1.4 اس مقصد کے حوالے سے ہر قسم کی تکنیکی امداد فراہم کرنا محکمہ جنگلات کی ذمہ داری ہوگی۔

1.5 محکمہ جنگلات قدرتی نوپود کے تحفظ و فروغ کے لیے دیہی ترقیاتی تنظیم کے عہدیداران کو فی سیشن دو دن کی تربیت دے گا، جس کا شیڈول متعلقہ سب ڈویژن کے ساتھ طے کیا جائے گا۔

1.6 اگر محکمہ جنگلات کو کسی تعین شدہ جگہ پر دیہی ترقیاتی تنظیم کی کارکردگی سے مطمئن نہ ہو تو متعلقہ کلہاڑی واپس لینے کا حق محفوظ رکھتا ہے، تاہم وجوہات تحریری طور پر فراہم کرے گا۔

1.7 محکمہ جنگلات یہ یقینی بنائے گا کہ متعلقہ سکول کو دیے گئے کلہاڑے کے بارے میں کسی بھی قسم کی شکایت کی صورت میں فوری کارروائی کی جائے۔

2. دیہی ترقیاتی تنظیم (فریق دوم) کی ذمہ داریاں اور فرائض:

دیہی ترقیاتی تنظیم مندرجہ ذیل فرائض کی انجام دہی کی پابند ہوگی:

2.1 فریق دوم تعین شدہ جگہ کی حفاظت اور دیکھ بھال کا پابند ہوگا۔

2.2 فریق دوم کو یہ اختیار حاصل ہوگا کہ وہ تعین شدہ جگہ کی حفاظت کے لیے نگہبان مقرر کرے یا خود بھی وقتاً فوقتاً گشت کرے۔ اور رقبے کو ہر لحاظ سے محفوظ بنانے کی کوشش کرے گی۔

2.3 فریق دوم فریق اول کی ہدایات کے مطابق، جگہ پر انتخاب کے اصول و ضوابط کے مطابق کام کرے گا اور مجوزہ پودوں کی حفاظت کرے گی۔

2.4 فریق دوم قدرتی نوپود کے فروغ و تحفظ کیلئے مختص کیے گئے رقبے کو ہر قسم کی مال مویشی اور غیر قانونی سرگرمی کی کٹائی سے محفوظ رکھے گا۔ اور اس کے لیے مقامی سطح پر ذمہ داری کرنے والوں سے باقاعدگی سے (ہر 6 ماہ بعد) اجلاس کرے گا۔ فریق دوم دیہی ترقیاتی تنظیم کے سرکاری نوٹس بھی جاری کرے گا۔

2.5 فریق دوم فریق اول کو ہر ماہ، قدرتی نوپود کے تحفظ کی صورتحال سے آگاہ کرے گا۔ اور رقبہ کو درپیش خارجی مشکلات پر بھی آگاہ کرے گا۔

2.6 فریق دوم کو ضلع انتظامیہ اور محکمہ جنگلات کے اہلکاران کے تعاون کے حصول کے لیے کسی بھی وقت رابطہ کرنے کا اختیار حاصل ہوگا۔

2.7 فریق دوم تنظیم کی سطح پر باہمی مشاورت سے مقرر کردہ نگہبان سے قدرتی نوپود کے تحفظ و فروغ اور قدرتی نوپود کی حفاظت کے لیے کام کرے گا۔

2.8 فریق دوم کو دیے گئے کلہاڑے کا مکمل ریکارڈ اپنے پاس محفوظ رکھے گا اور وقت ضرورت کلہاڑی کے بارے میں ہر 6 ماہ بعد کی رپورٹ فراہم کرنے کا پابند ہوگا۔



فریق دوم	فریق اول
1. سب ڈویژن [illegible]	2. صدر، ایوان عمل دیہی ترقیاتی تنظیم
[signature]	[signature]
فریق گواہ	
[signature]	

اپر شولم

